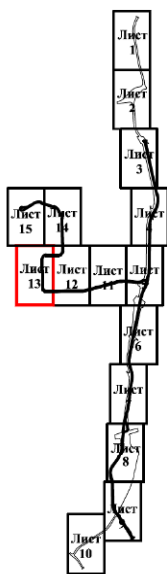
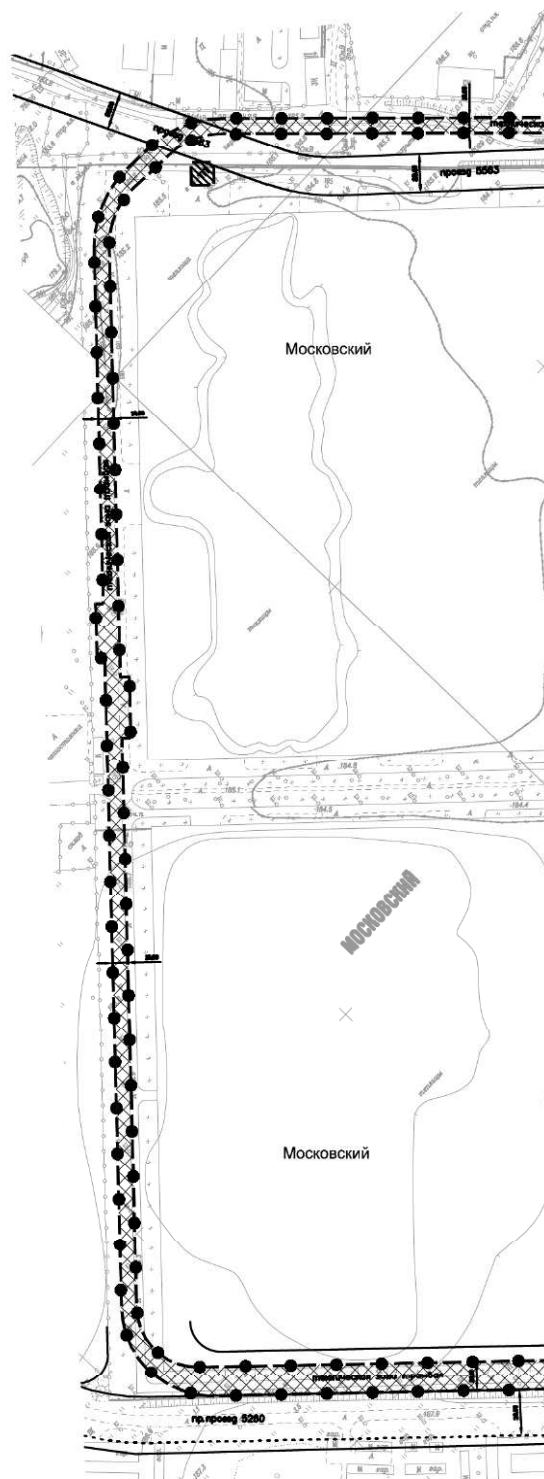








“ПЛАН ЗОН С ОСОБЫМИ УСЛОВИЯМИ
ИСПОЛЬЗОВАНИЯ ТЕРРИТОРИИ”

Лист 13
поселение Московский города Москвы

Разработано в М 1:2000



УСЛОВНЫЕ ОБОЗНАЧЕНИЯ

-  граница территории разработки проекта планировки
-  границы территорий улично-дорожной сети, земельных участков, установленных проектом межевания
-  Границы зон с особыми условиями использования
-  технической зоны трамвая
-  зона тяговой подстанции
-  граница подготовки проекта планировки территории

"ПЛАН ЗОН С ОСОБЫМИ УСЛОВИЯМИ
ИСПОЛЬЗОВАНИЯ ТЕРРИТОРИИ"

Лист 14
поселение Московский города Москвы

Разработано в М 1:2000

УСЛОВНЫЕ ОБОЗНАЧЕНИЯ

— граница территории разработки проекта планировки

— границы территорий улично-дорожной сети, земельных участков, установленных проектом межевания

Границы зон с особыми условиями использования



технических зон инженерных сооружений и коммуникаций



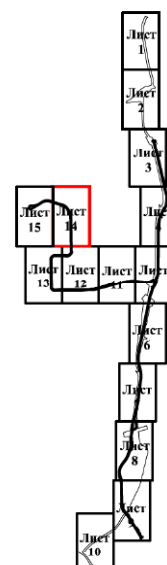
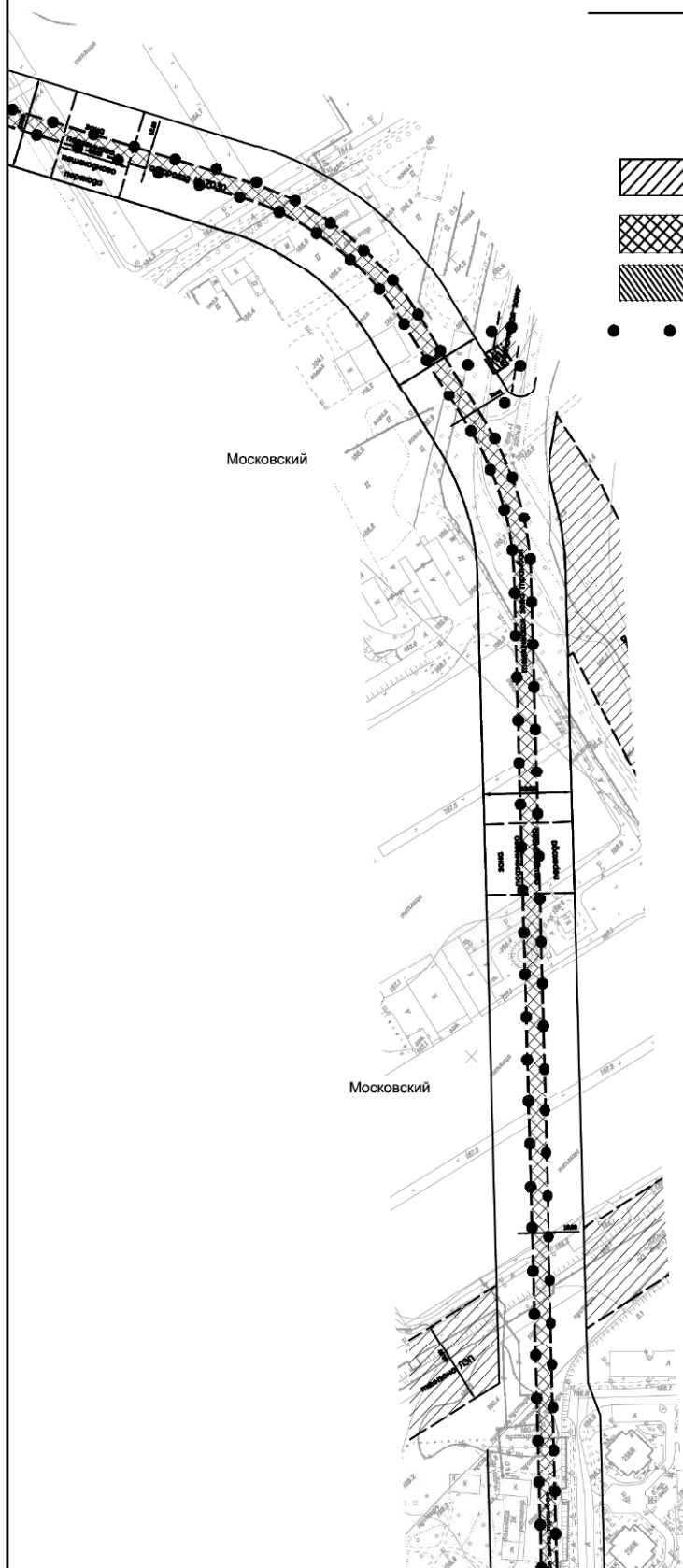
технической зоны трамвая



зона тяговой подстанции



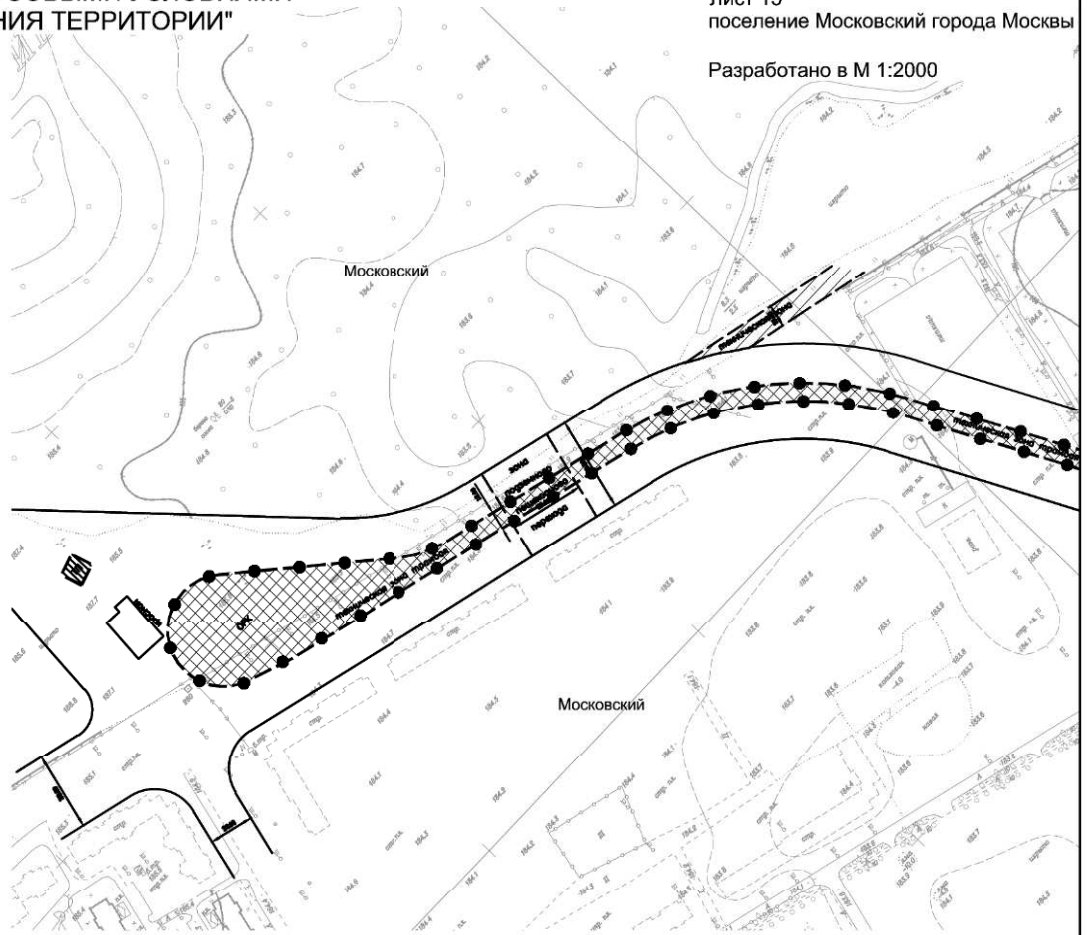
• • • граница подготовки проекта планировки территории









"ПЛАН ЗОН С ОСОБЫМИ УСЛОВИЯМИ
ИСПОЛЬЗОВАНИЯ ТЕРРИТОРИИ"

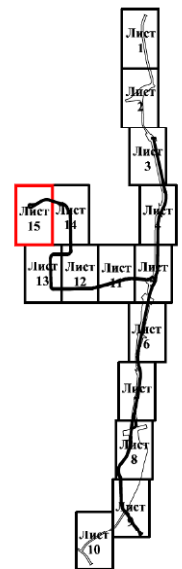
Лист 15
поселение Московский города Москвы

Разработано в М 1:2000



УСЛОВНЫЕ ОБОЗНАЧЕНИЯ

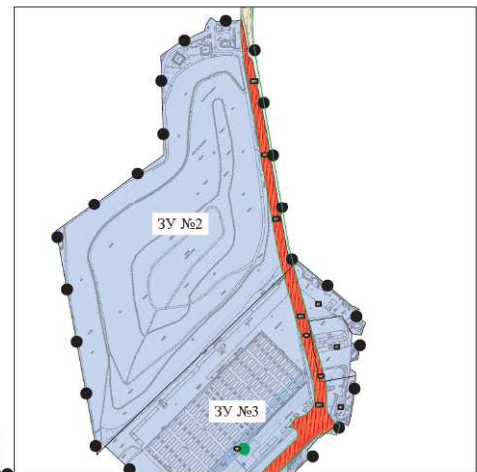
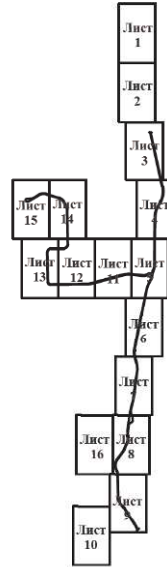
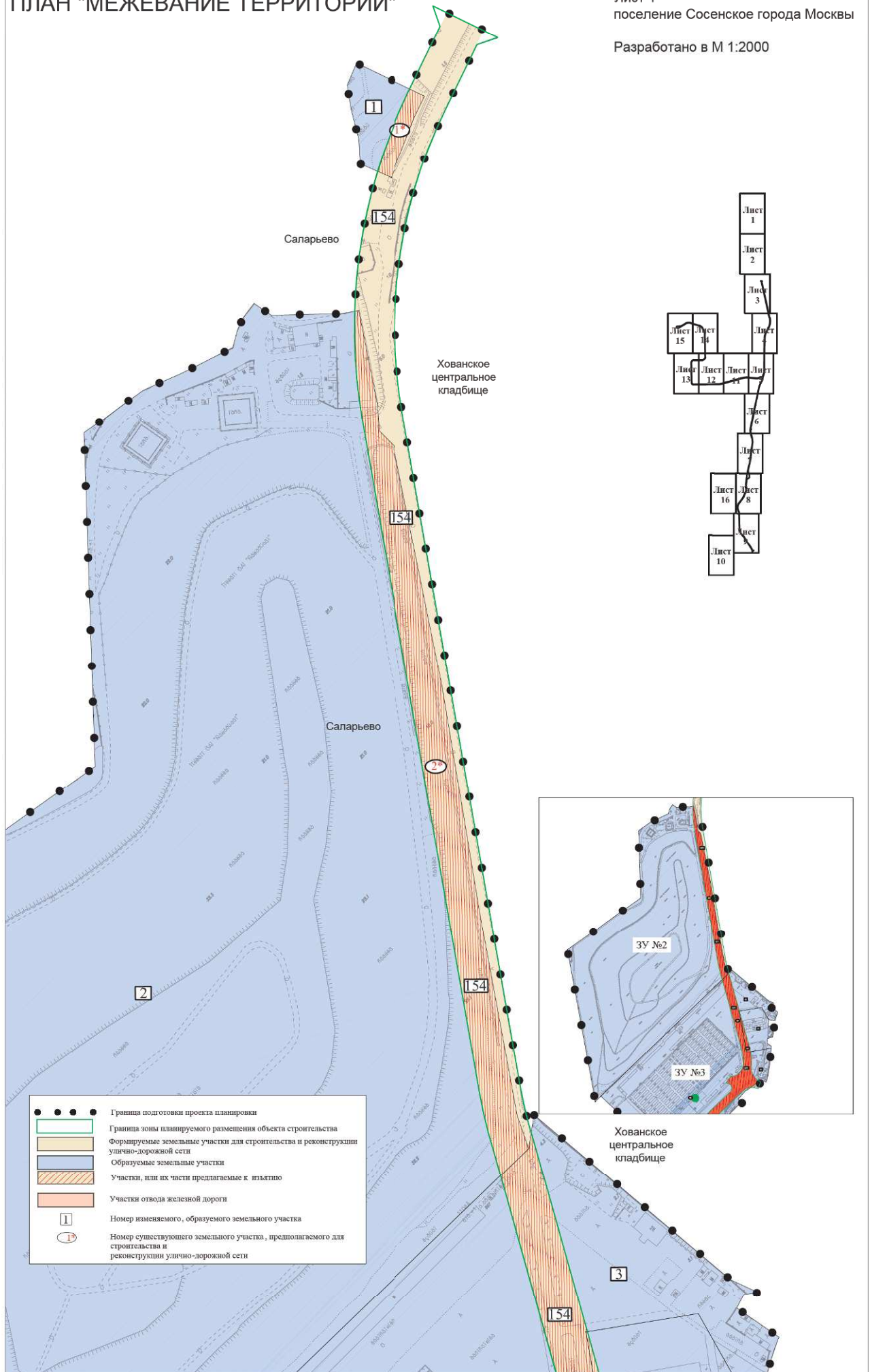
-  граница территории разработки проекта планировки
-  границы территорий улично-дорожной сети, земельных участков, установленных проектом межевания
-  Границы зон с особыми условиями использования технических зон инженерных сооружений и коммуникаций
-  технической зоны трамвая
-  зона тяговой подстанции
-  граница подготовки проекта планировки территории



ПЛАН "МЕЖЕВАНИЕ ТЕРРИТОРИИ"

Лист 1
поселение Сосенское города Москвы

Разработано в М 1:2000



- ● ● ● ● Граница подготовки проекта планировки
- ▭ Граница зоны планируемого размещения объекта строительства
- ▭ Формируемые земельные участки для строительства и реконструкции улично-дорожной сети
- ▭ Образуемые земельные участки
- ▭ Участки, или их части предлагаемые к изъятию
- ▭ Участки отвода железной дороги
- 1 Номер изменяемого, образуемого земельного участка
- 1P Номер существующего земельного участка, предлагаемого для строительства и реконструкции улично-дорожной сети

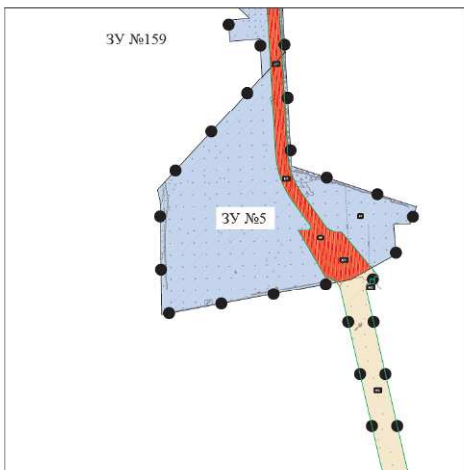
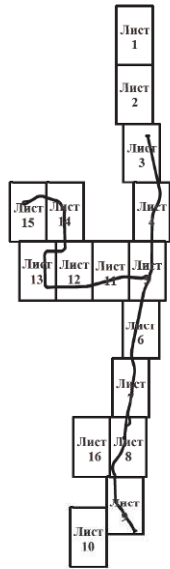
ПЛАН "МЕЖЕВАНИЕ ТЕРРИТОРИИ"

Лист 3
поселение Сосенское города Москвы
поселение Московский города Москвы
Разработано в М 1:2000



Филатов луг

Филатов луг-1



- ● ● ● ● Граница подготовки проекта планировки
- ▭ Граница зоны планируемого размещения объекта строительства
- ▭ Формируемые земельные участки для строительства и реконструкции улично-дорожной сети
- ▭ Образуемые земельные участки
- ▭ Участки, или их части предлагаемые к изъятию
- ▭ Резервируемые земельные участки
- ▭ Участки отвода железной дороги
- 1 Номер изменяемого, образуемого земельного участка
- 1* Номер существующего земельного участка, предполагаемого для строительства и реконструкции улично-дорожной сети

ПЛАН "МЕЖЕВАНИЕ ТЕРРИТОРИИ"

Лист 4
поселение Московский города Москвы

Разработано в М 1:2000

Филатов луг-2

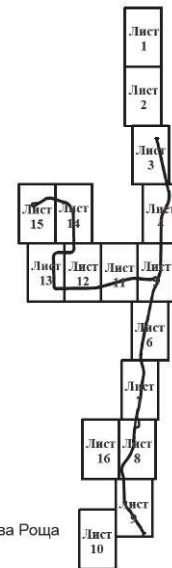
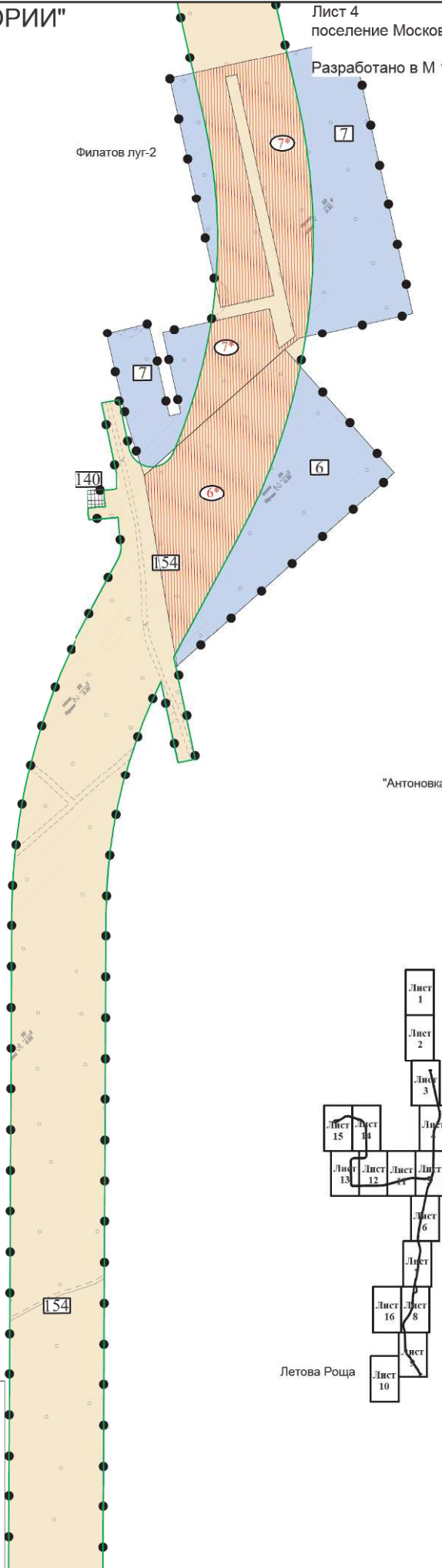
Ульяновский
лесопарк

"Антоновка"

Ульяновский
лесопарк

Летова Роща










	Граница подготовки проекта планировки
	Граница зоны планируемого размещения объекта строительства
	Формируемые земельные участки для строительства и реконструкции улично-дорожной сети
	Образуемые земельные участки
	Участки, или их части предлагаемые к изъятию
	Резервируемые земельные участки
	Участки отвода железной дороги
	Номер изменяемого, образуемого земельного участка
	Номер существующего земельного участка, предполагаемого для строительства и реконструкции улично-дорожной сети

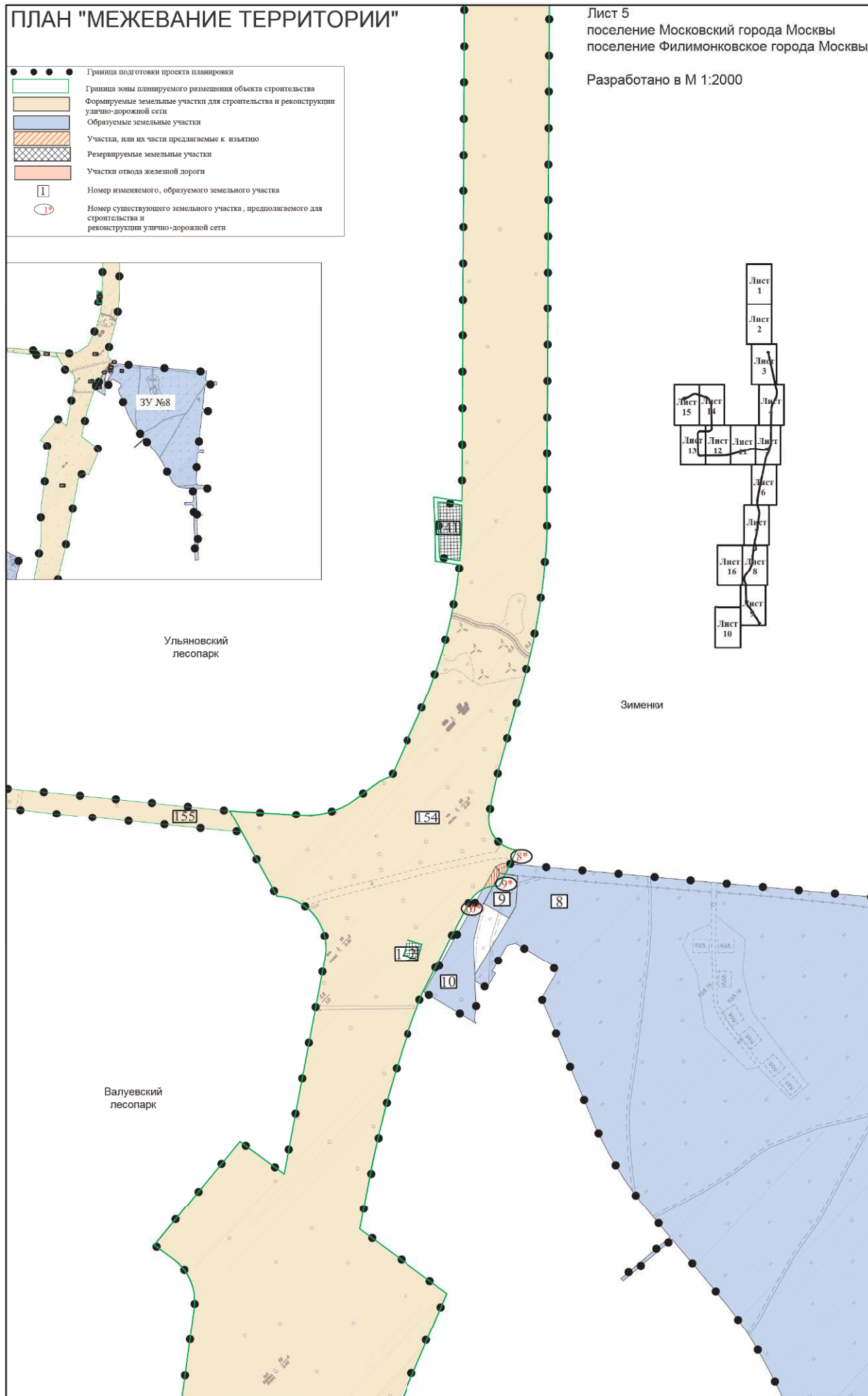
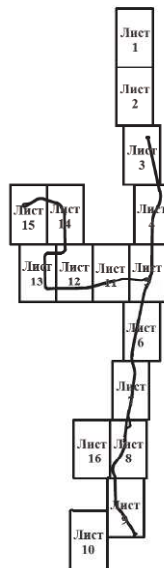
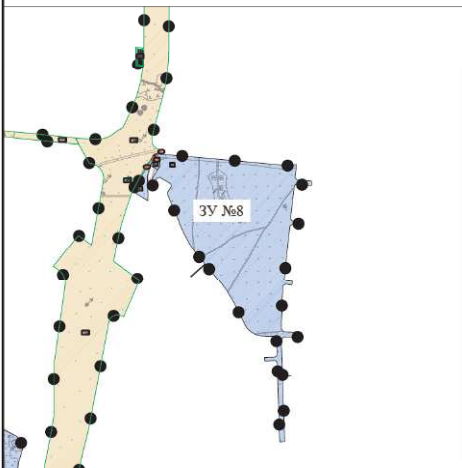


ПЛАН "МЕЖЕВАНИЕ ТЕРРИТОРИИ"

Лист 5
поселение Московский города Москвы
поселение Филимонковское города Москвы

Разработано в М 1:2000










-  Граница подготовки проекта планировки
-  Граница зоны планируемого размещения объекта строительства
-  Формируемые земельные участки для строительства и реконструкции улично-дорожной сети
-  Образующие земельные участки
-  Участки, или их части предлагаемые к изъятию
-  Резервируемые земельные участки
-  Участки отвода железной дороги
-  Номер изменяемого, образуемого земельного участка
-  Номер существующего земельного участка, предполагаемого для строительства и реконструкции улично-дорожной сети

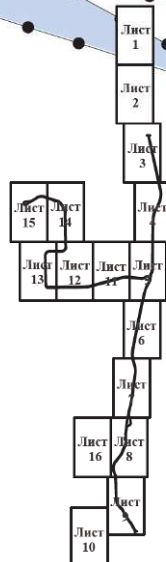
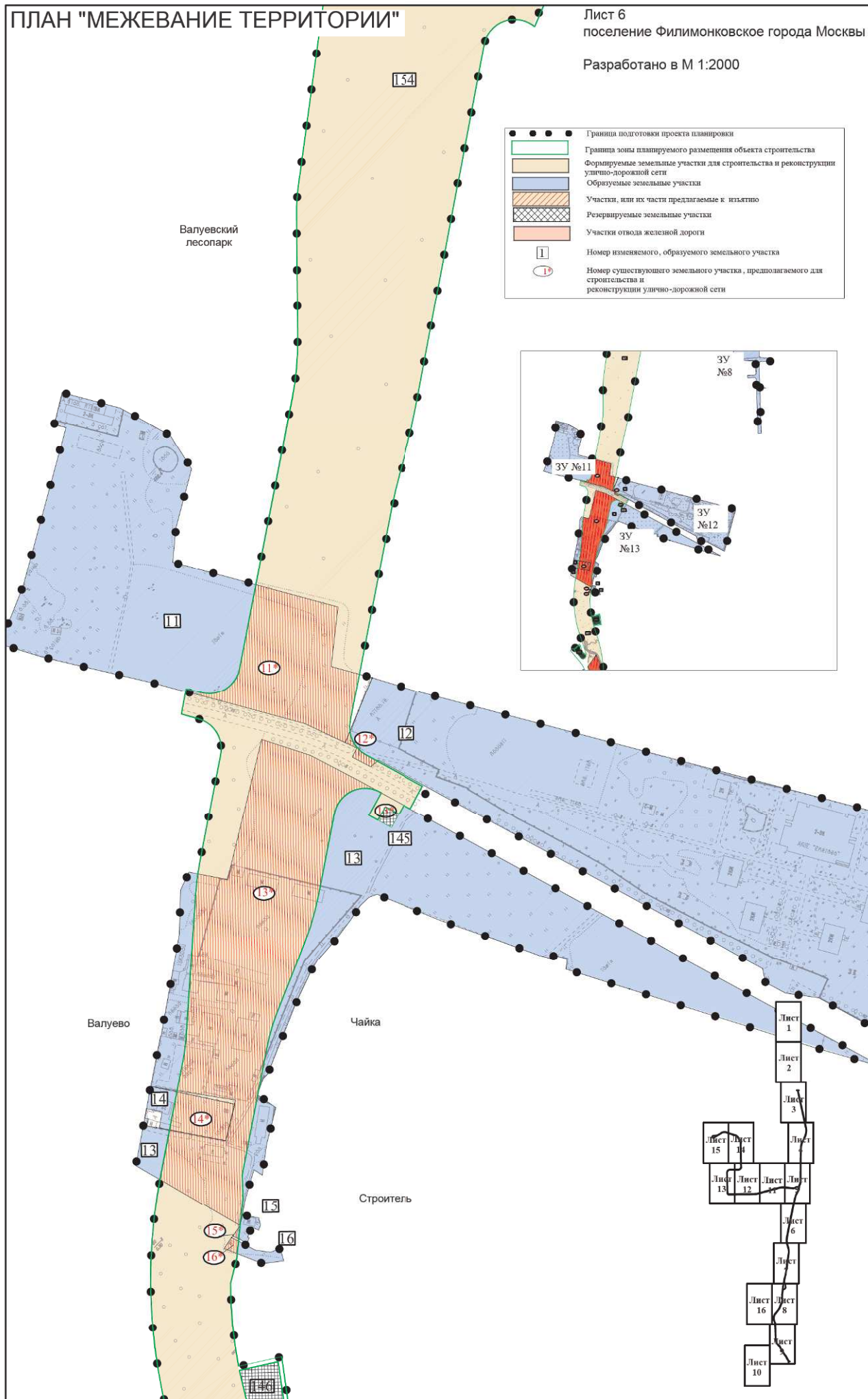
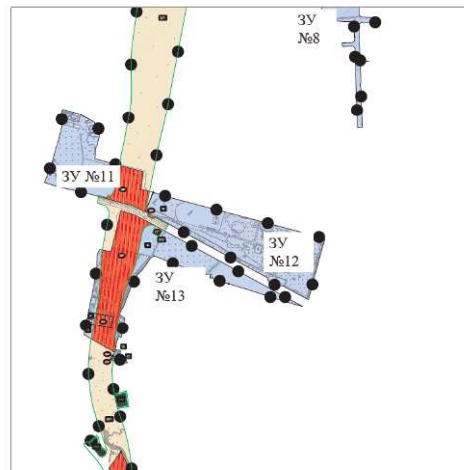


ПЛАН "МЕЖЕВАНИЕ ТЕРРИТОРИИ"

Лист 6
поселение Филимонковское города Москвы

Разработано в М 1:2000

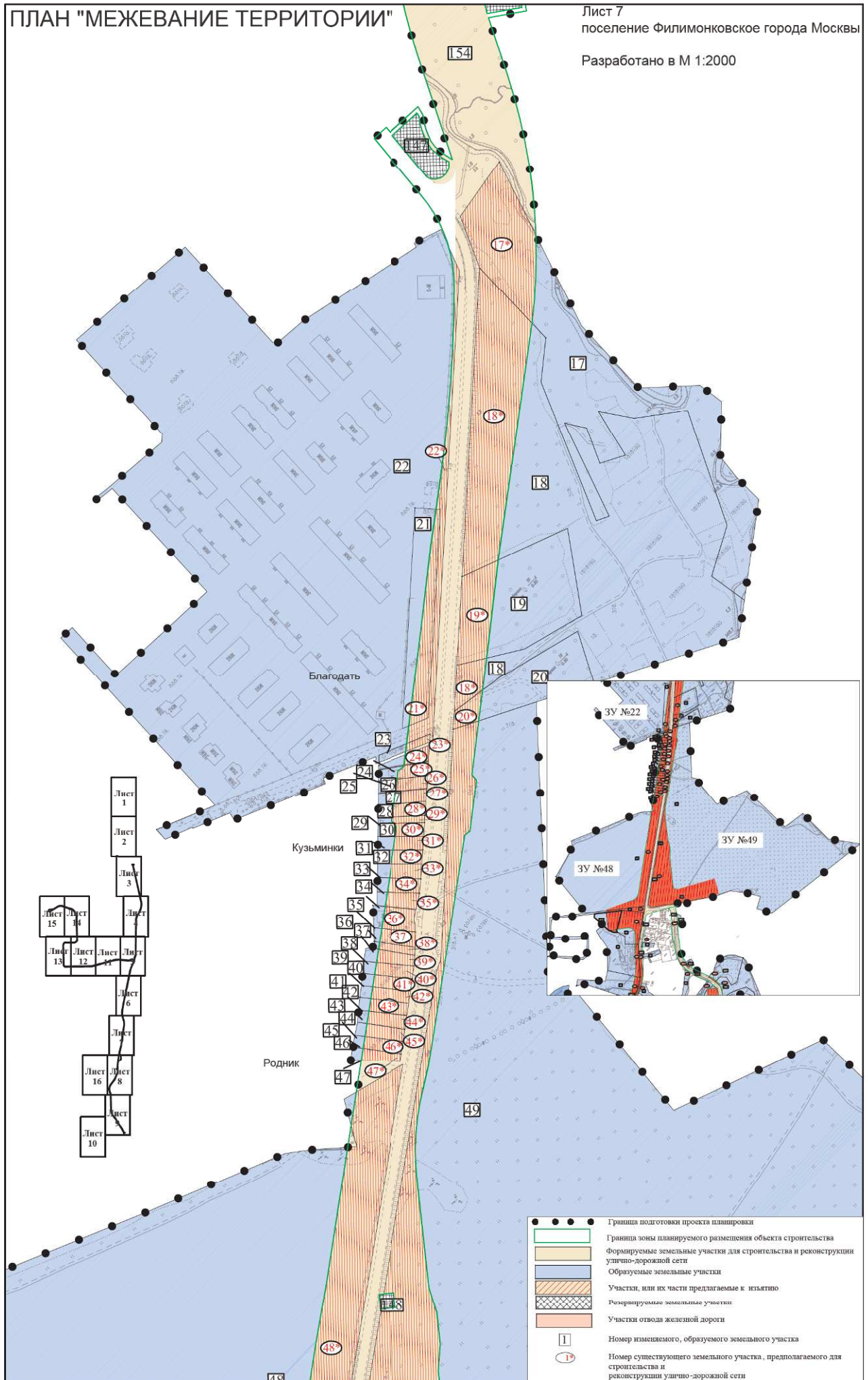
-  Граница подготовки проекта планировки
-  Граница зоны планируемого размещения объекта строительства
-  Формируемые земельные участки для строительства и реконструкции улично-дорожной сети
-  Образующие земельные участки
-  Участки, или их части предлагаемые к изъятию
-  Резервируемые земельные участки
-  Участки отвода железной дороги
-  Номер изменяемого, образуемого земельного участка
-  Номер существующего земельного участка, предлагаемого для строительства и реконструкции улично-дорожной сети



ПЛАН "МЕЖЕВАНИЕ ТЕРРИТОРИИ"

Лист 7
поселение Филимонковское города Москвы

Разработано в М 1:2000

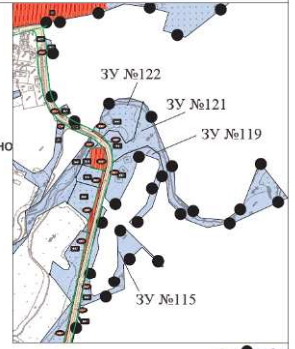
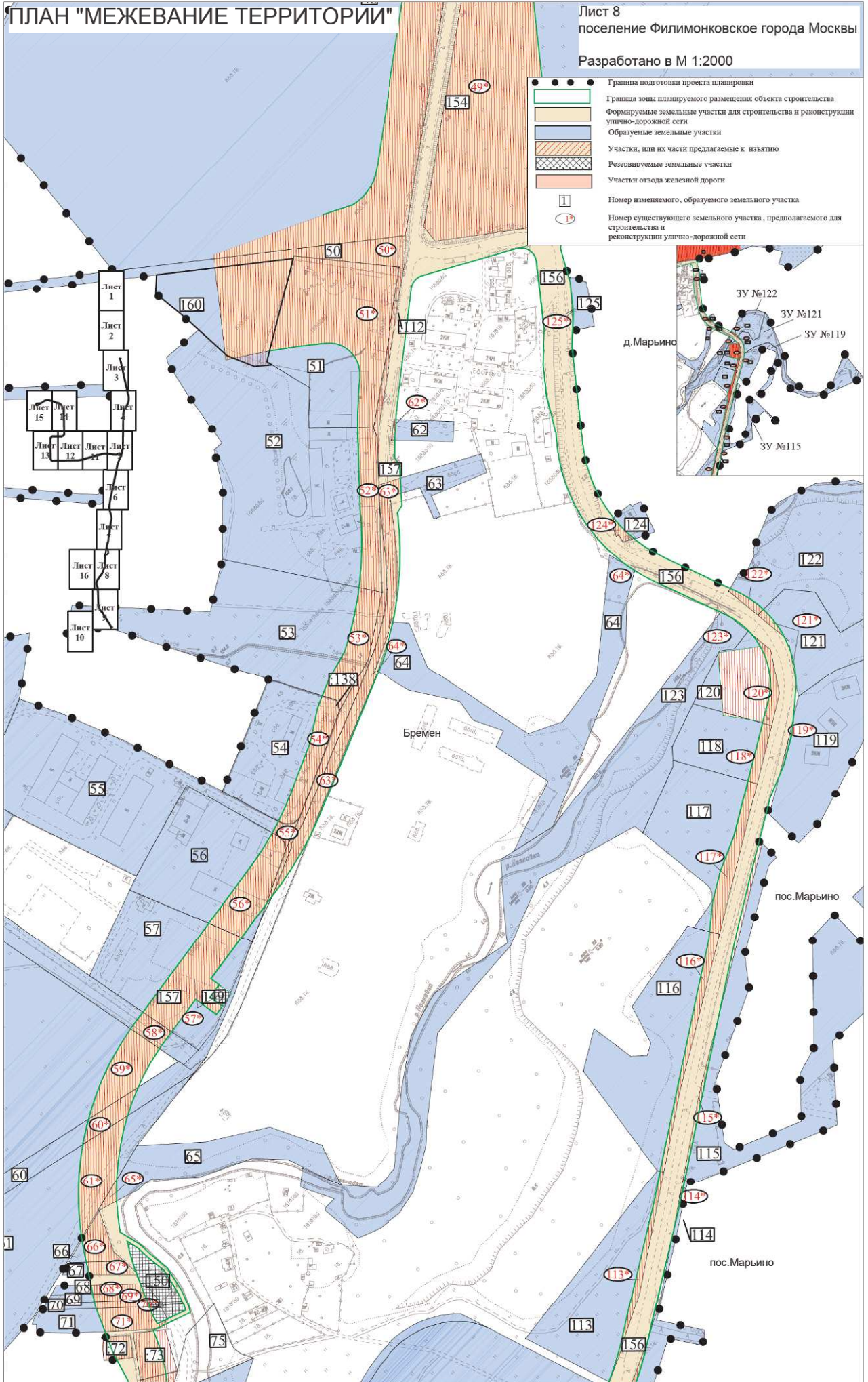


ПЛАН "МЕЖЕВАНИЕ ТЕРРИТОРИИ"

Лист 8
поселение Филимонковское города Москвы

Разработано в М 1:2000

- Граница подготовки проекта планировки
- Граница зоны планируемого размещения объекта строительства
- Формируемые земельные участки для строительства и реконструкции улично-дорожной сети
- Образуемые земельные участки
- Участки, или их части предлагаемые к изъятию
- Резервируемые земельные участки
- Участки отвода железной дороги
- 1 Номер изменяемого, образуемого земельного участка
- 150 Номер существующего земельного участка, предполагаемого для строительства и реконструкции улично-дорожной сети



- Лист 1
- Лист 2
- Лист 3
- Лист 15
- Лист 14
- Лист 13
- Лист 12
- Лист 11
- Лист 10
- Лист 9
- Лист 8
- Лист 7
- Лист 6
- Лист 5
- Лист 4
- Лист 3
- Лист 2
- Лист 1

Бремен

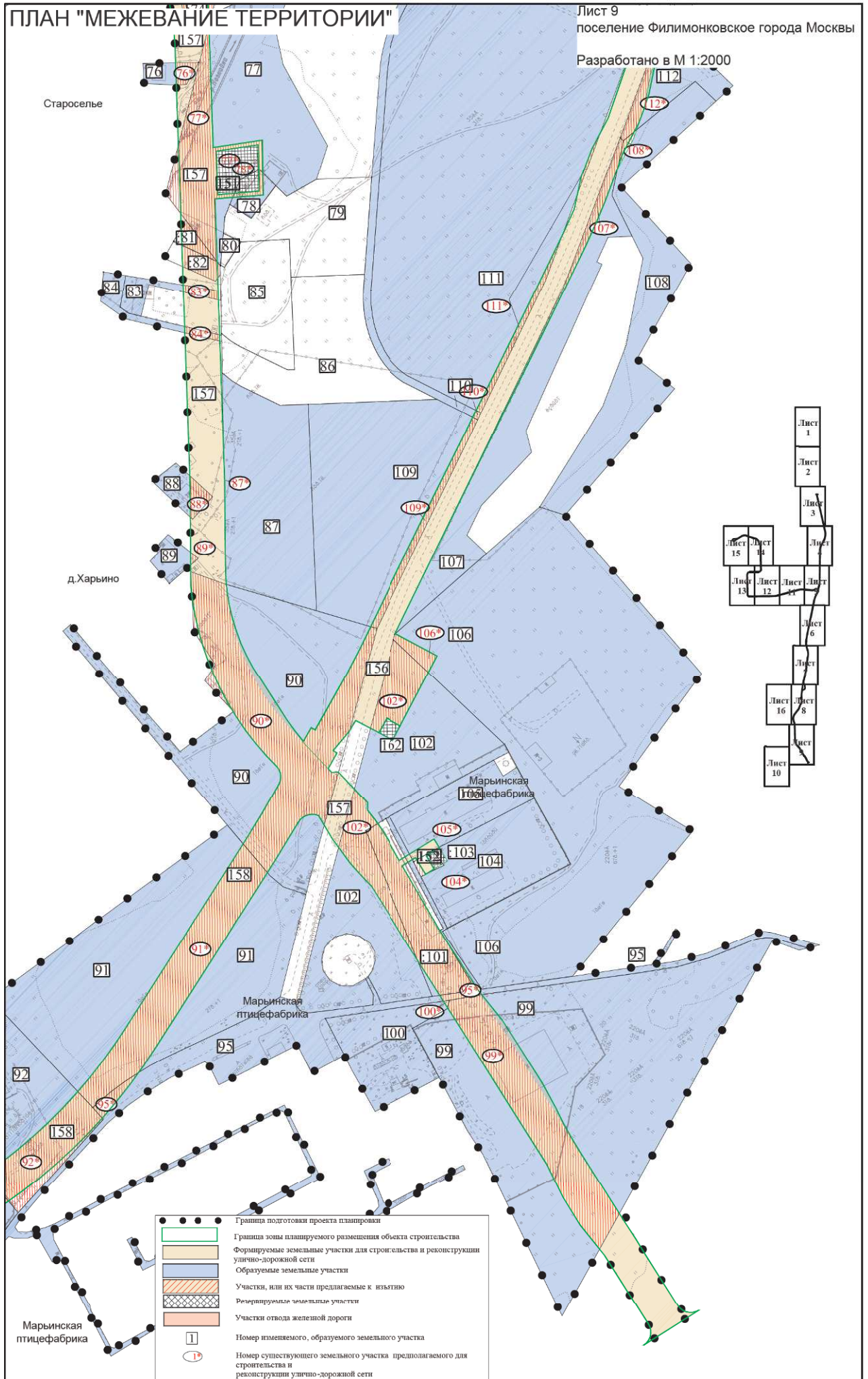
пос. Марьино

пос. Марьино

ПЛАН "МЕЖЕВАНИЕ ТЕРРИТОРИИ"

Лист 9
поселение Филимонковское города Москвы

Разработано в М 1:2000



Староселье

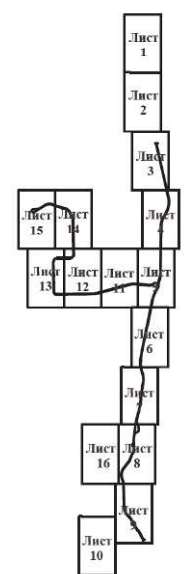
д.Харьино

Маринская
птицефабрика

Маринская
ГОМЗефабрика

Маринская
птицефабрика

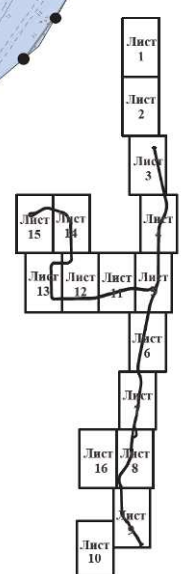
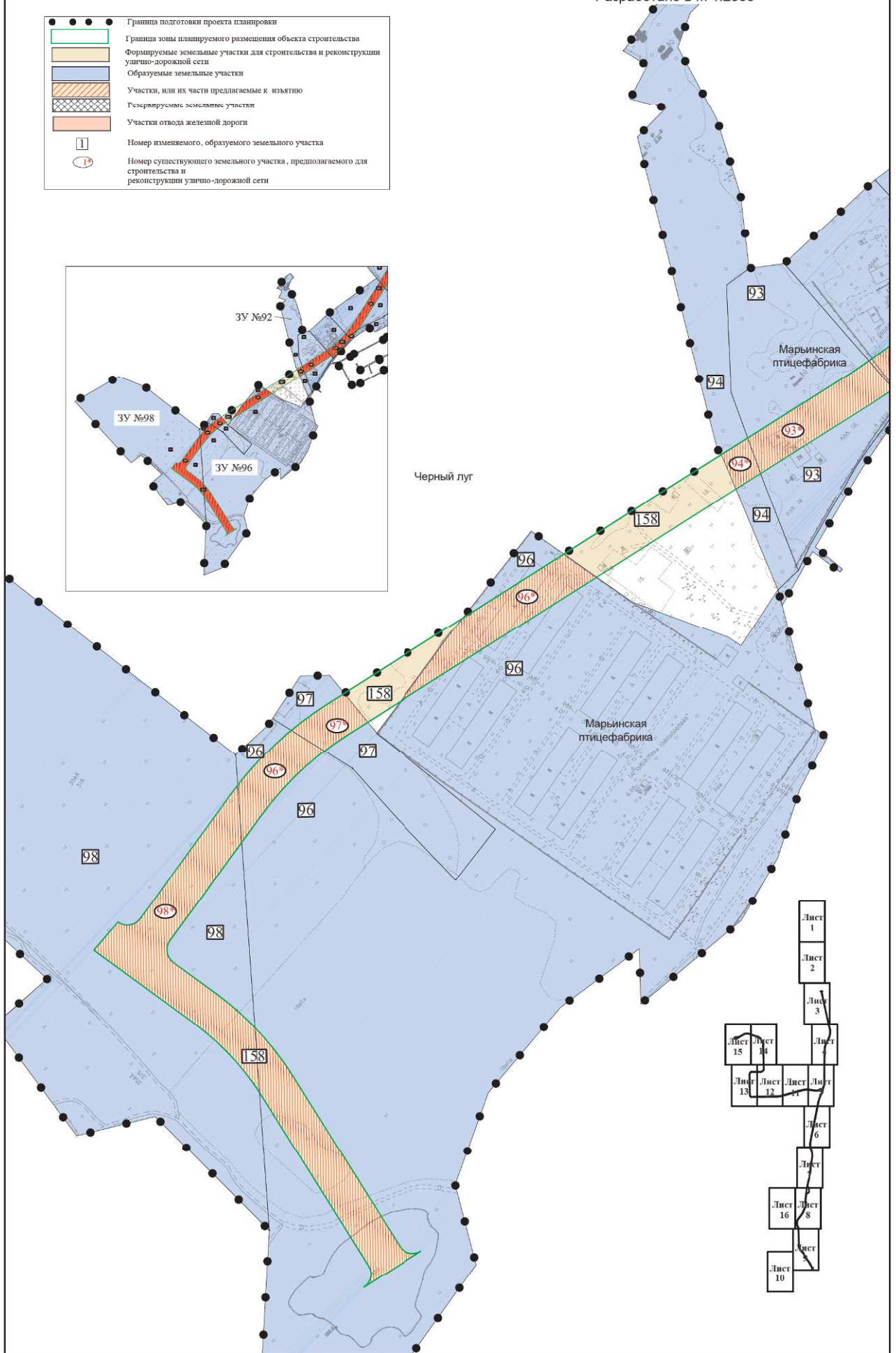
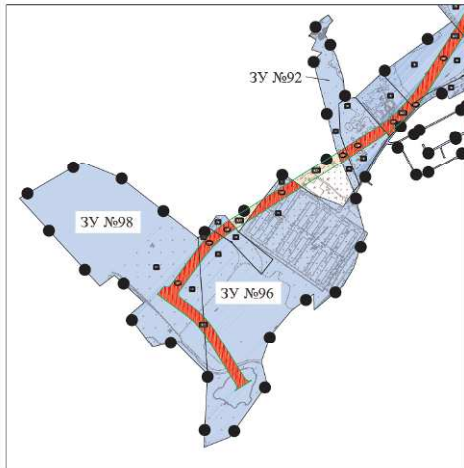
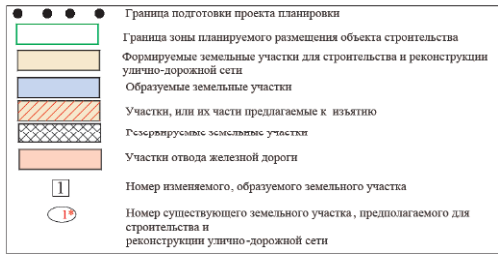
- Граница подготовки проекта планировки
- Граница зоны планируемого размещения объекта строительства
- Формируемые земельные участки для строительства и реконструкции улично-дорожной сети
- Образуемые земельные участки
- Участки, или их части предлагаемые к изъятию
- Резервируемые земельные участки
- Участки отвода железной дороги
- I Номер изменяемого, образуемого земельного участка
- I-1 Номер существующего земельного участка предполагаемого для строительства и реконструкции улично-дорожной сети



ПЛАН "МЕЖЕВАНИЕ ТЕРРИТОРИИ"

Лист 10
поселение Филимонковское города Москвы

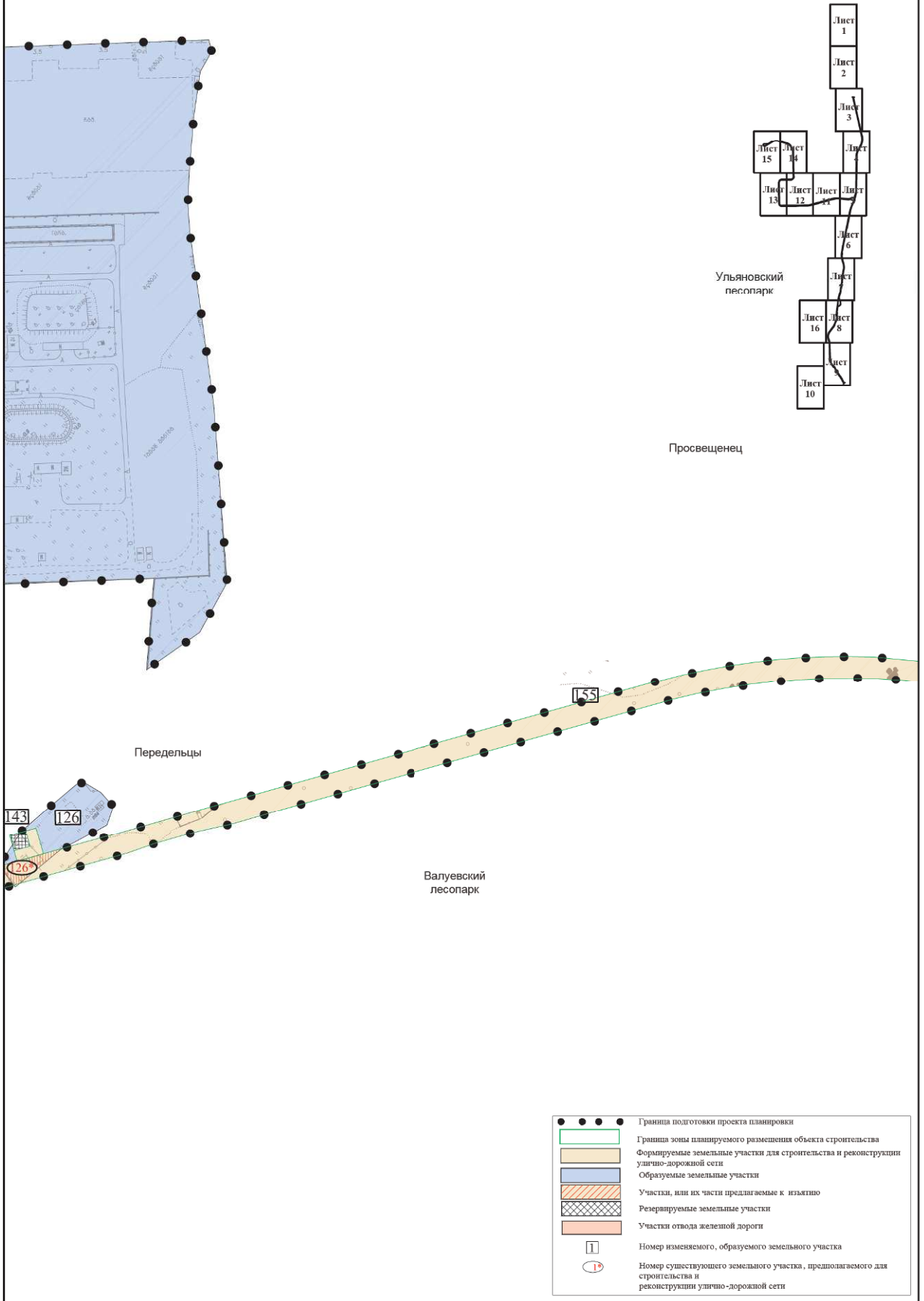
Разработано в М 1:2000



ПЛАН "МЕЖЕВАНИЕ ТЕРРИТОРИИ"

Лист 11
поселение Московский города Москвы

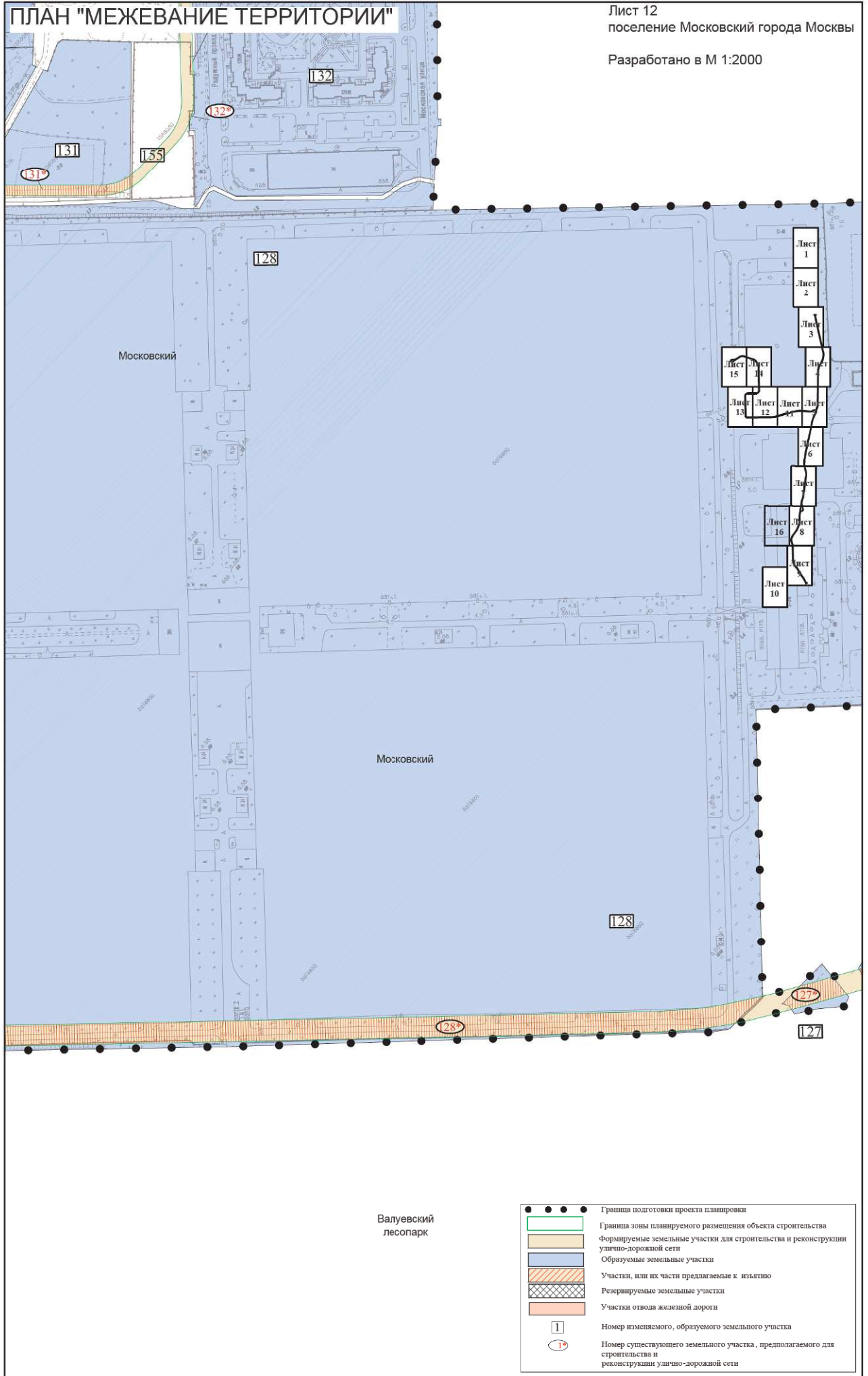
Разработано в М 1:2000



ПЛАН "МЕЖЕВАНИЕ ТЕРРИТОРИИ"

Лист 12
поселение Московский города Москвы

Разработано в М 1:2000



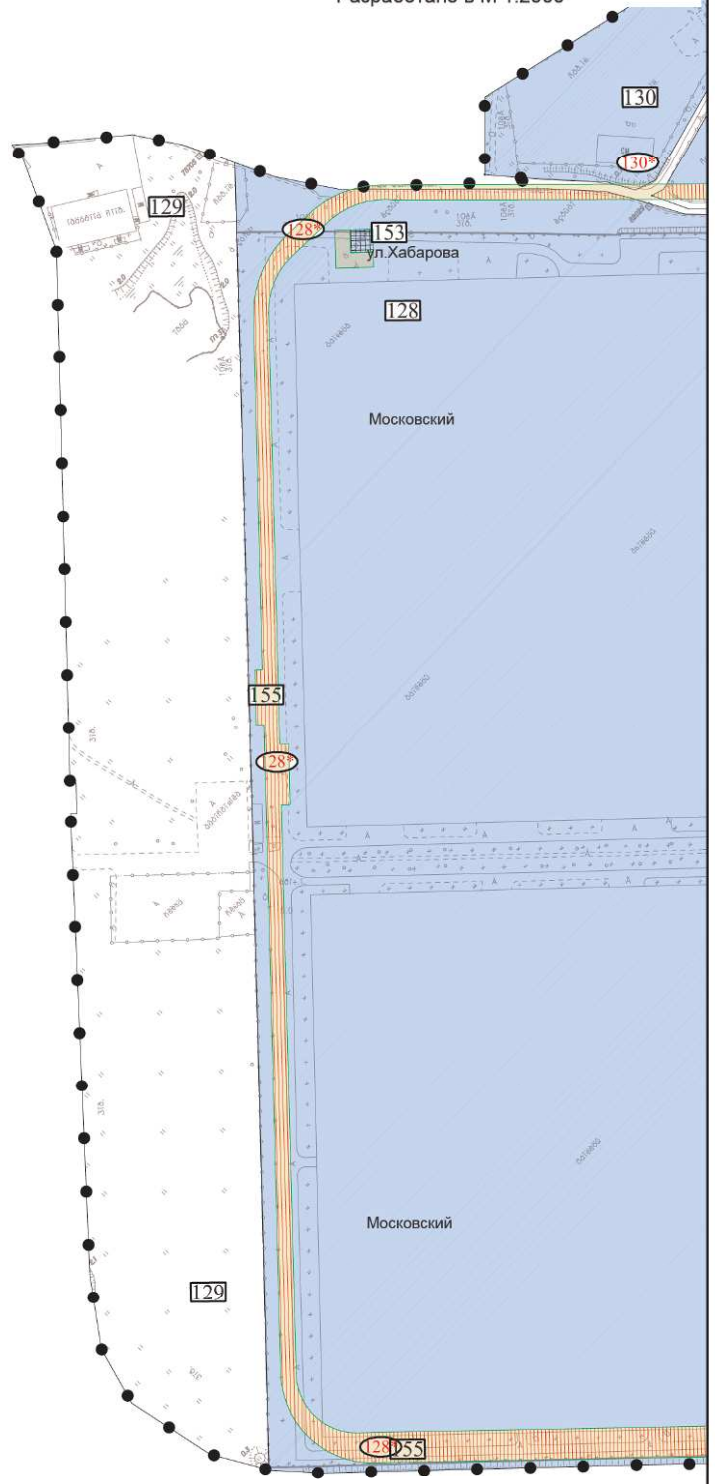
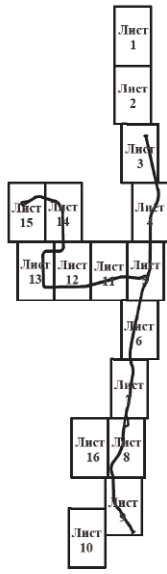
Валуевский
лесопарк

- ● ● ● Граница подготовки проекта планировки
- ▭ Граница зоны планируемого размещения объекта строительства
- ▭ Формируемые земельные участки для строительства и реконструкции улично-дорожной сети
- ▭ Образуемые земельные участки
- ▭ Образуемые земельные участки
- ▭ Участки, или их части предлагаемые к изъятию
- ▭ Резервируемые земельные участки
- ▭ Участки отвода железной дороги
- 1 Номер изменяемого, образуемого земельного участка
- 19 Номер существующего земельного участка, предполагаемого для строительства и реконструкции улично-дорожной сети

ПЛАН "МЕЖЕВАНИЕ ТЕРРИТОРИИ"

Лист 13
поселение Московский города Москвы

Разработано в М 1:2000



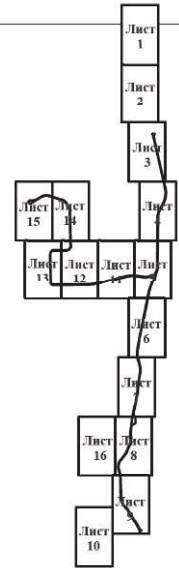
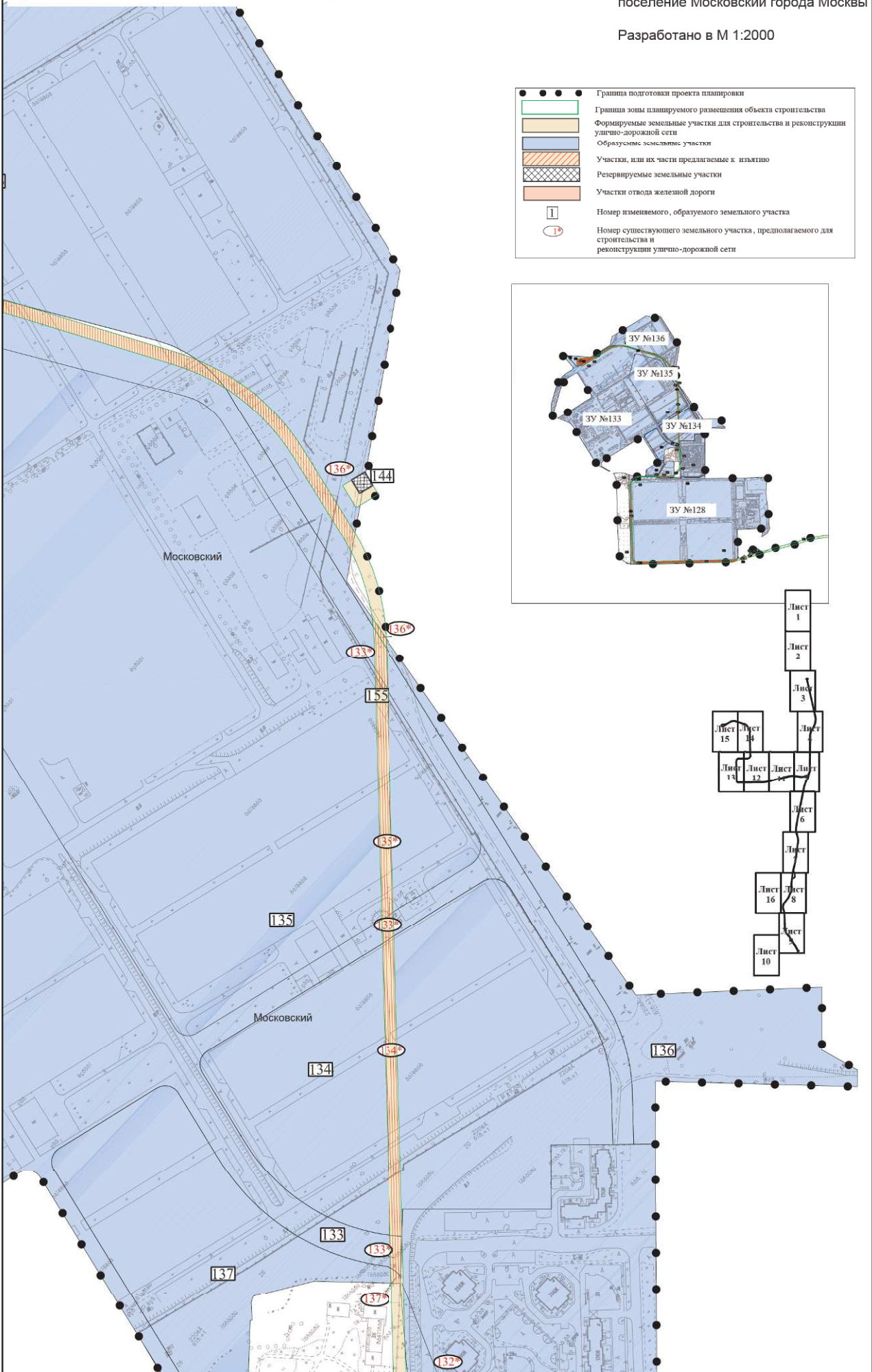
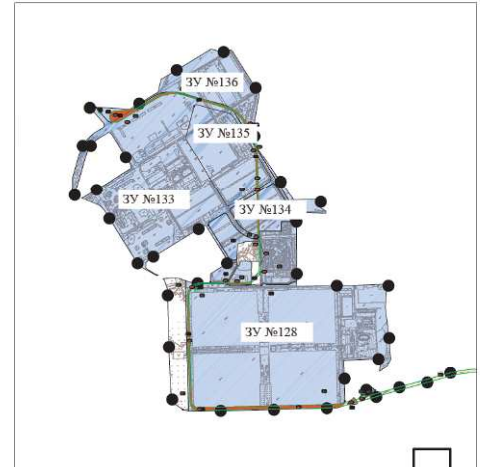
● ● ● ●	Граница подготовки проекта планировки
□ (green border)	Граница зоны планируемого размещения объекта строительства
□ (orange border)	Формируемые земельные участки для строительства и реконструкции улично-дорожной сети
□ (blue border)	Образуемые земельные участки
□ (hatched)	Участки, или их части предлагаемые к изъятию
□ (cross-hatched)	Резервируемые земельные участки
□ (orange)	Участки отвода железной дороги
□ (1)	Номер изменяемого, образуемого земельного участка
○ (1)	Номер существующего земельного участка, предлагаемого для строительства и реконструкции улично-дорожной сети

ПЛАН "МЕЖЕВАНИЕ ТЕРРИТОРИИ"

Лист 14
поселение Московский города Москвы

Разработано в М 1:2000










- ● ● ● ● Граница подготовки проекта планировки
- ▭ (green) Граница зоны планируемого размещения объекта строительства
- ▭ (orange) Формируемые земельные участки для строительства и реконструкции улично-дорожной сети
- ▭ (blue) Образуемые земельные участки
- ▭ (hatched) Участки, или их части предлагаемые к изъятию
- ▭ (cross-hatched) Резервируемые земельные участки
- ▭ (red) Участки отвода железной дороги
- ▭ (white with border) Номер изменяемого, образуемого земельного участка
- (with number) Номер существующего земельного участка, предполагаемого для строительства и реконструкции улично-дорожной сети



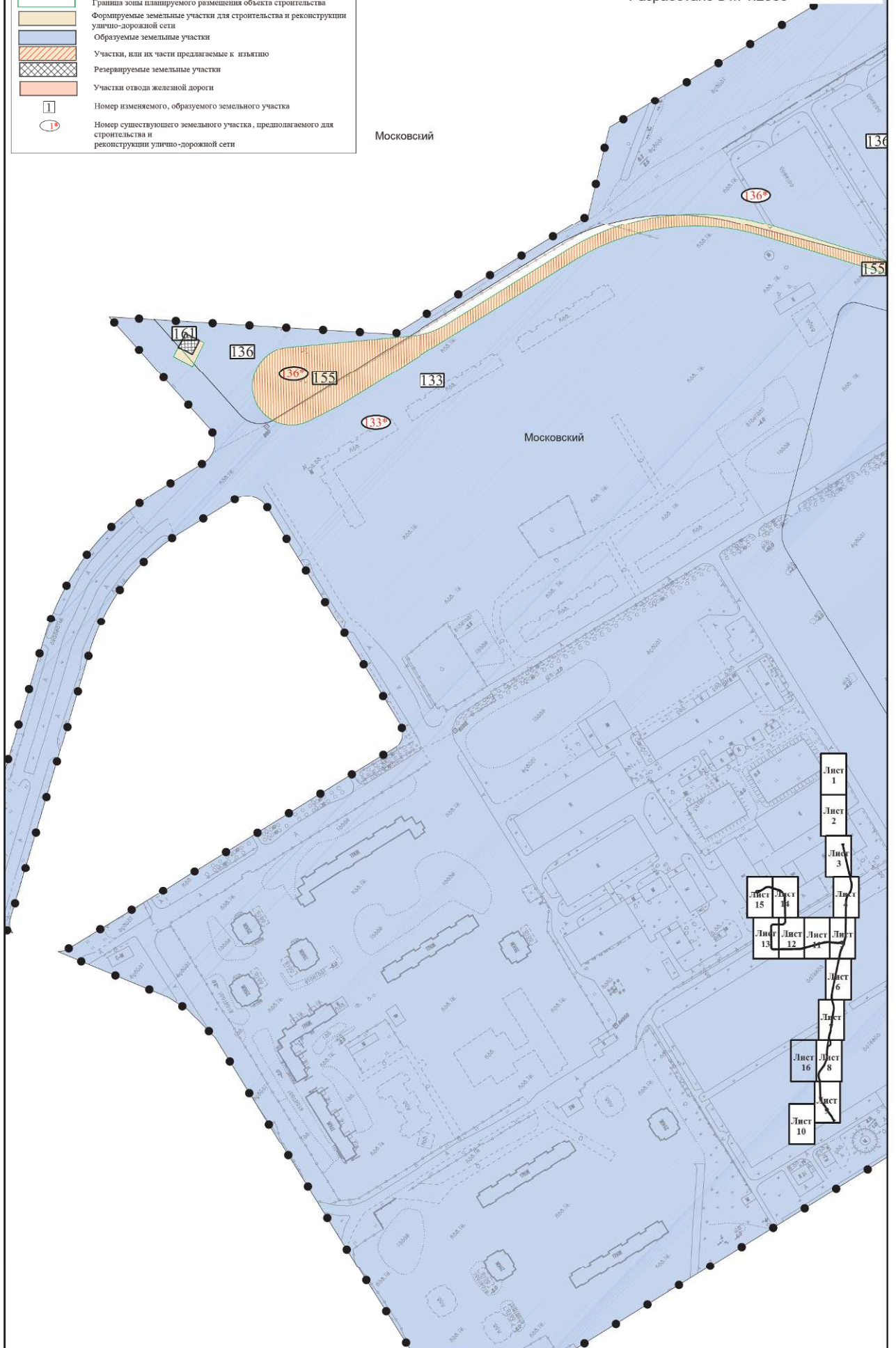
ПЛАН "МЕЖЕВАНИЕ ТЕРРИТОРИИ"

Лист 15
поселение Московский города Москвы

Разработано в М 1:2000

-  Граница подготовки проекта планировки
-  Граница зоны планируемого размещения объекта строительства
-  Формируемые земельные участки для строительства и реконструкции улично-дорожной сети
-  Образуемые земельные участки
-  Участки, или их части предлагаемые к изъятию
-  Резервируемые земельные участки
-  Участки отвода железной дороги
-  Номер изменяемого, образуемого земельного участка
-  Номер существующего земельного участка, предполагаемого для строительства и реконструкции улично-дорожной сети

Московский












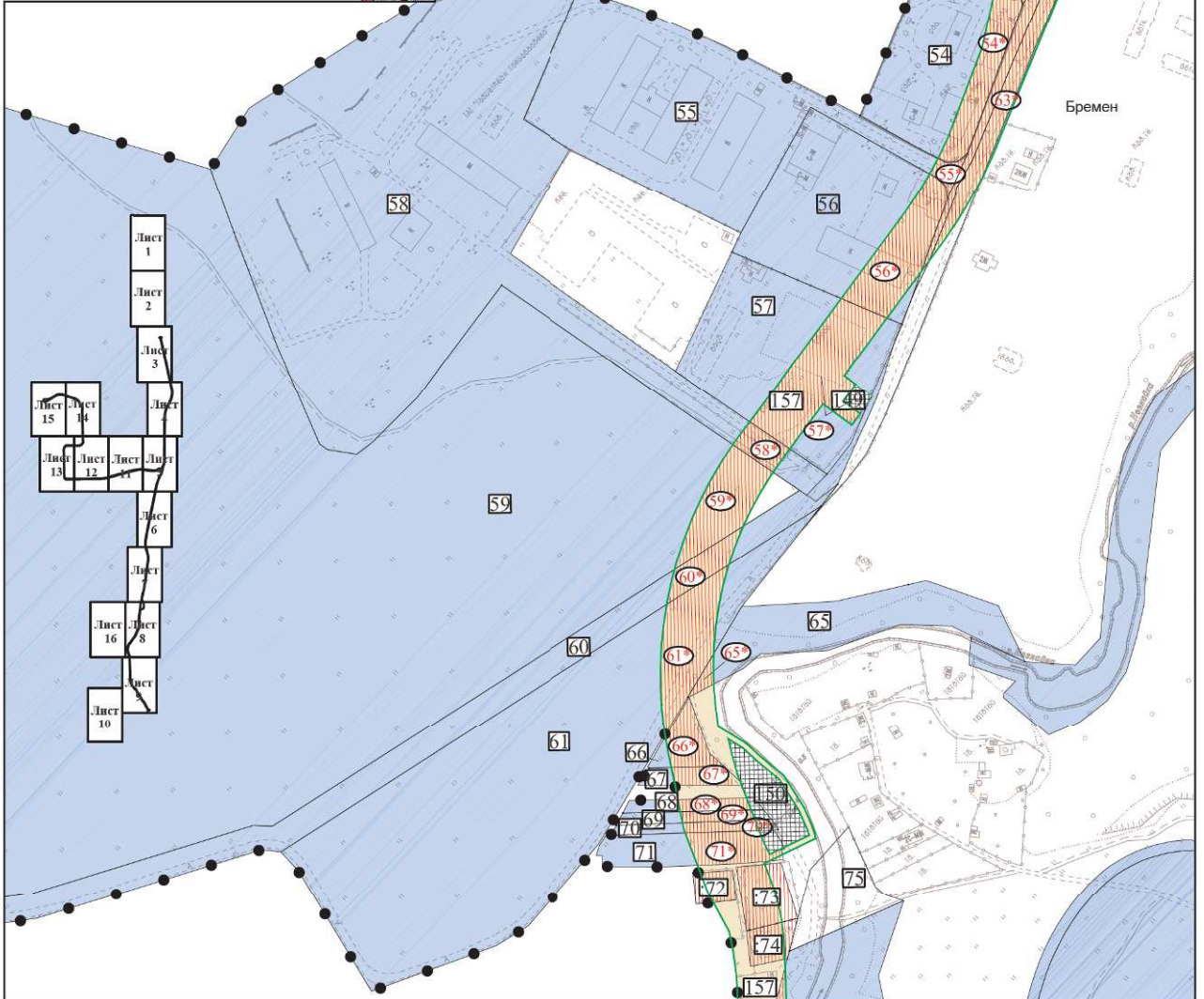
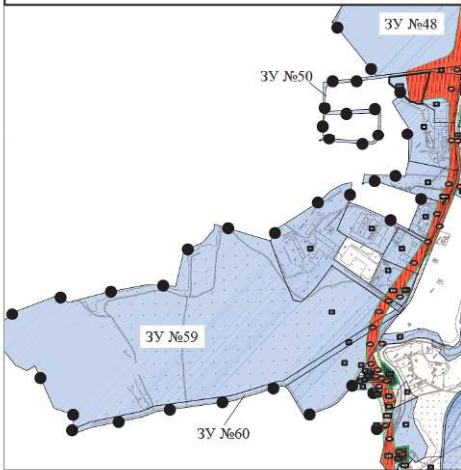
- Лист 1
- Лист 2
- Лист 3
- Лист 4
- Лист 5
- Лист 6
- Лист 7
- Лист 8
- Лист 9
- Лист 10
- Лист 11
- Лист 12
- Лист 13
- Лист 14
- Лист 15

ПЛАН "МЕЖЕВАНИЕ ТЕРРИТОРИИ"

Лист 16
поселение Филимонковское города Москвы

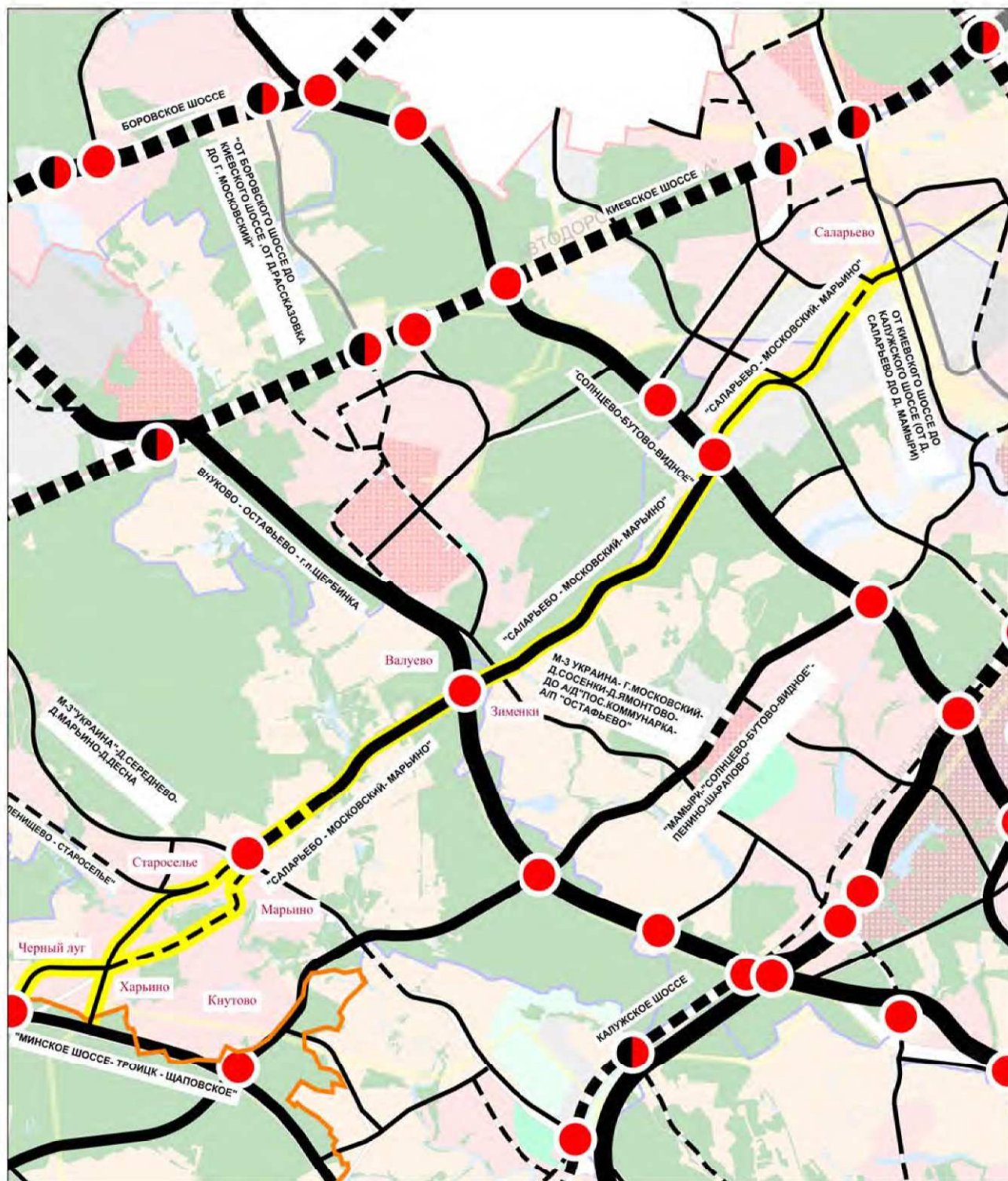
Разработано в М 1:2000


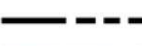




-  Граница подготовки проекта планировки
-  Граница зоны планируемого размещения объекта строительства
-  Формируемые земельные участки для строительства и реконструкции улично-дорожной сети
-  Образующие земельные участки
-  Участки, или их части предлагаемые к изъятию
-  Резервируемые земельные участки
-  Участки отвода железной дороги
-  Номер изменяемого, образуемого земельного участка
-  Номер существующего земельного участка, предполагаемого для строительства и реконструкции улично-дорожной сети



- Лист 1
- Лист 2
- Лист 3
- Лист 4
- Лист 5
- Лист 6
- Лист 7
- Лист 8
- Лист 9
- Лист 10
- Лист 11
- Лист 12
- Лист 13
- Лист 14
- Лист 15

ПЛАН "ПЛАНИРОВОЧНОЕ РЕШЕНИЕ ЛИНЕЙНОГО ОБЪЕКТА"



- стр. рек.
-  - магистральные улицы общегородского значения
 -  - магистральные улицы районного значения
 -  - реализованные объекты в соответствии с АИП
 -  - транспортные развязки в разных уровнях
 -  - граница Новомосковского административного округа
 -  - рассматриваемый участок линейного объекта