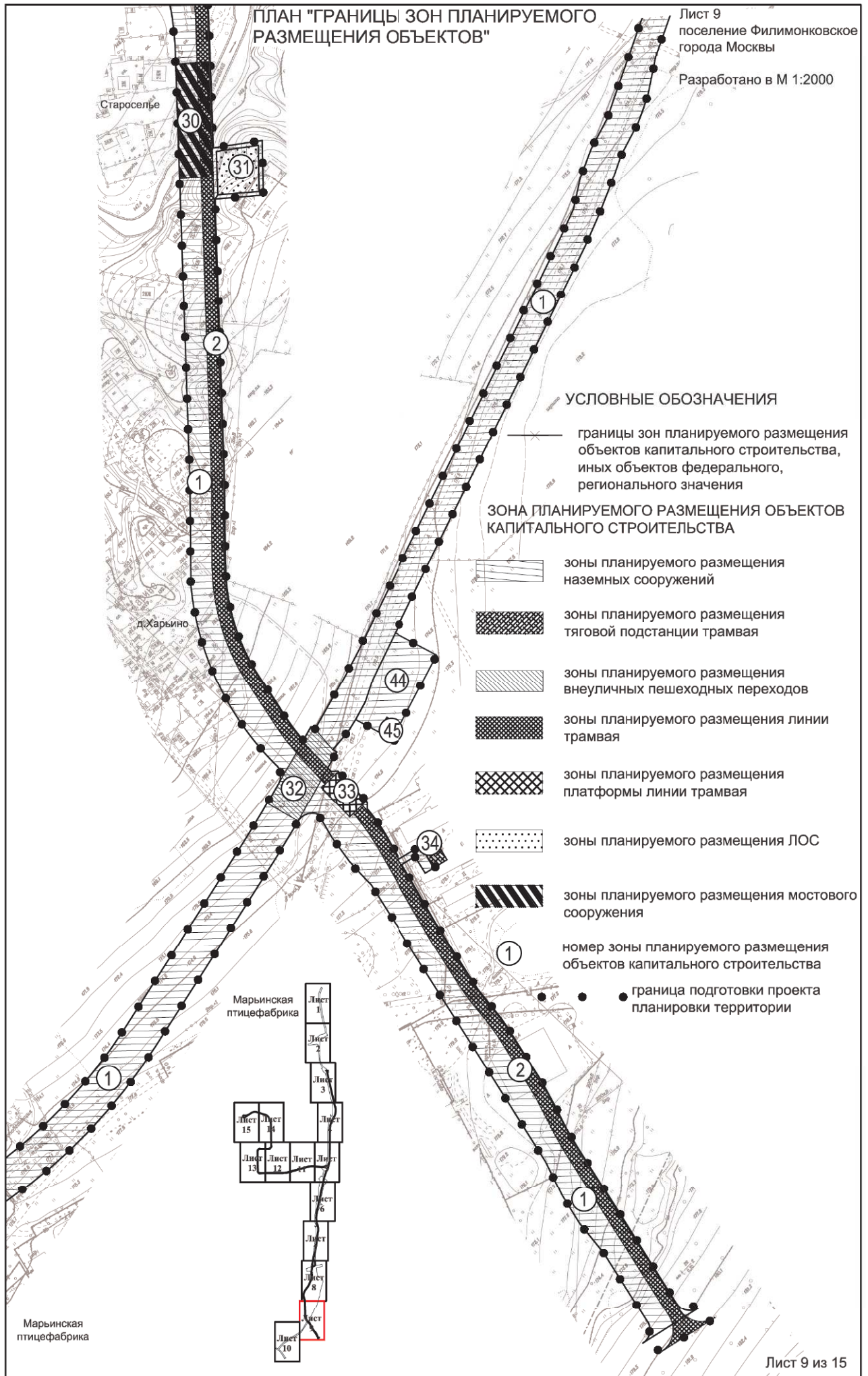


ПЛАН "ГРАНИЦЫ ЗОН ПЛАНИРУЕМОГО РАЗМЕЩЕНИЯ ОБЪЕКТОВ"

Лист 9
поселение Филимонковское
города Москвы




Разработано в М 1:2000



УСЛОВНЫЕ ОБОЗНАЧЕНИЯ

— границы зон планируемого размещения объектов капитального строительства, иных объектов федерального, регионального значения

ЗОНА ПЛАНИРУЕМОГО РАЗМЕЩЕНИЯ ОБЪЕКТОВ КАПИТАЛЬНОГО СТРОИТЕЛЬСТВА

-  зоны планируемого размещения наземных сооружений
-  зоны планируемого размещения тяговой подстанции трамвая
-  зоны планируемого размещения внеуличных пешеходных переходов
-  зоны планируемого размещения линии трамвая
-  зоны планируемого размещения платформы линии трамвая
-  зоны планируемого размещения ЛОС
-  зоны планируемого размещения мостового сооружения

① номер зоны планируемого размещения объектов капитального строительства

● граница подготовки проекта планировки территории

Марьинская птицефабрика

Марьинская птицефабрика

ПЛАН "ГРАНИЦЫ ЗОН ПЛАНИРУЕМОГО РАЗМЕЩЕНИЯ ОБЪЕКТОВ"


Лист 10
поселение Филимонковское города Москвы

Разработано в М 1:2000

УСЛОВНЫЕ ОБОЗНАЧЕНИЯ

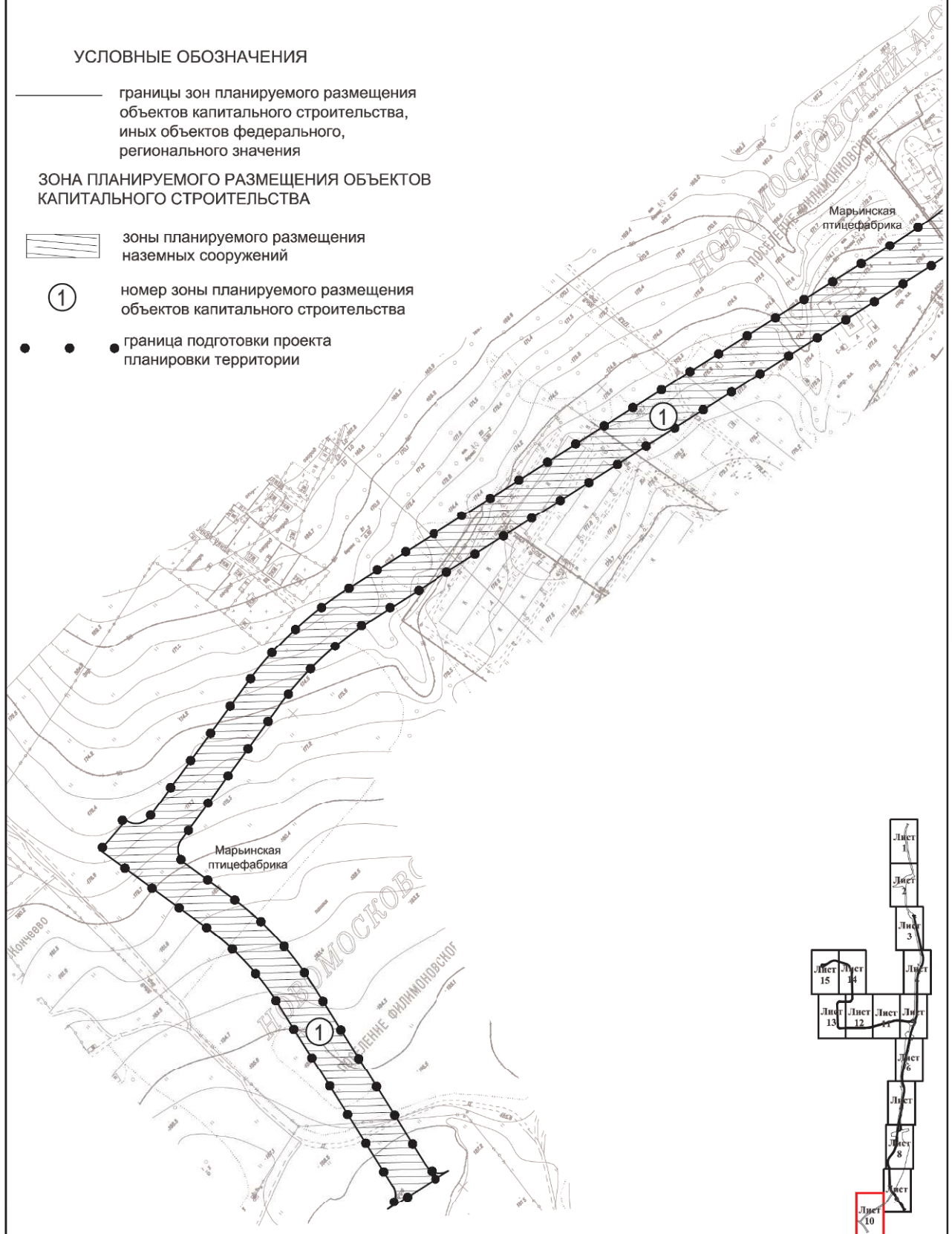
— границы зон планируемого размещения объектов капитального строительства, иных объектов федерального, регионального значения

ЗОНА ПЛАНИРУЕМОГО РАЗМЕЩЕНИЯ ОБЪЕКТОВ КАПИТАЛЬНОГО СТРОИТЕЛЬСТВА

 зоны планируемого размещения наземных сооружений

① номер зоны планируемого размещения объектов капитального строительства


● ● ● граница подготовки проекта планировки территории





УСЛОВНЫЕ ОБОЗНАЧЕНИЯ

—— границы зон планируемого размещения объектов капитального строительства, иных объектов федерального, регионального значения

ЗОНА ПЛАНИРУЕМОГО РАЗМЕЩЕНИЯ ОБЪЕКТОВ КАПИТАЛЬНОГО СТРОИТЕЛЬСТВА

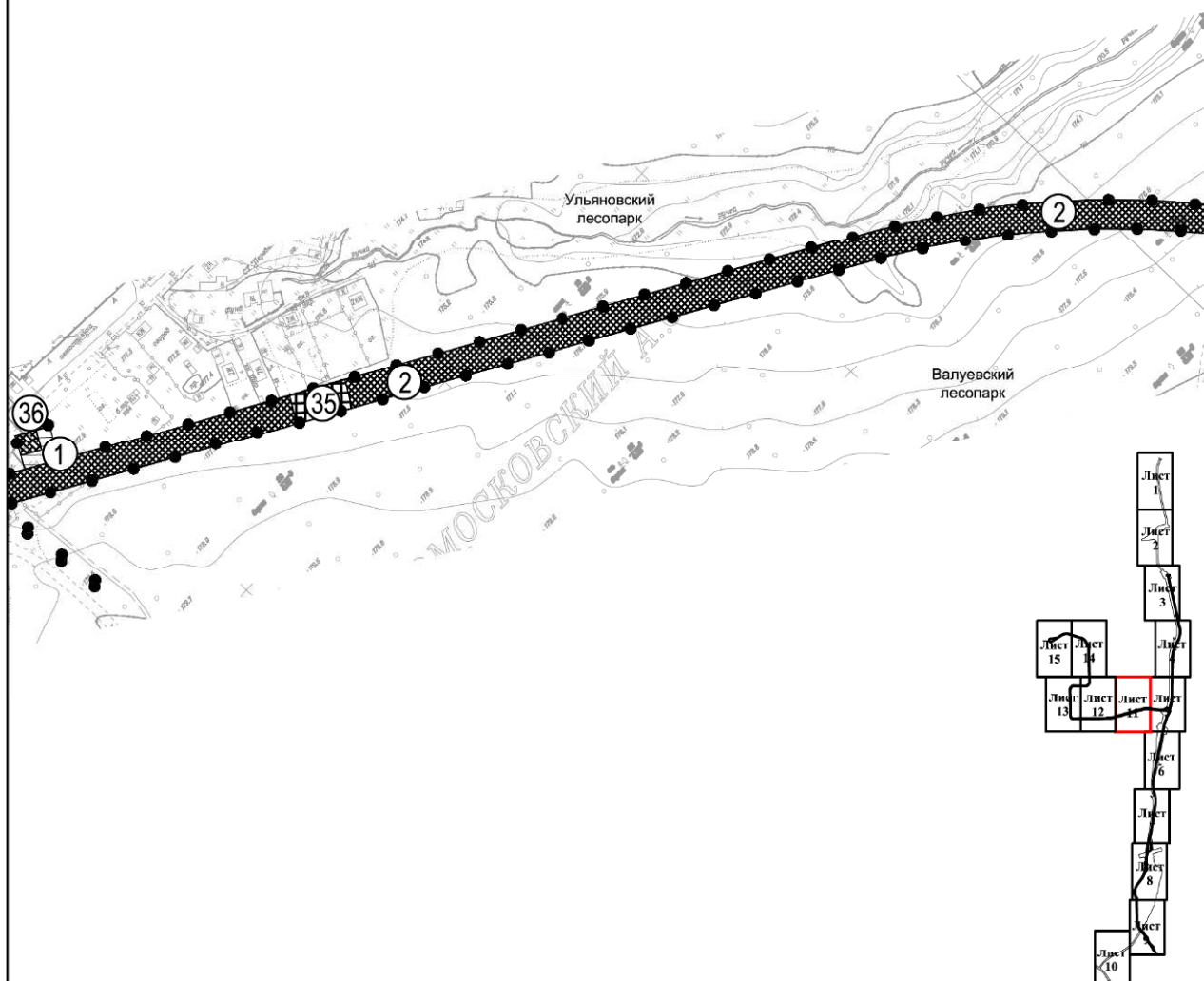
 зоны планируемого размещения тяговой подстанции трамвая

 зоны планируемого размещения линии трамвая

 зоны планируемого размещения платформы линии трамвая

① номер зоны планируемого размещения объектов капитального строительства

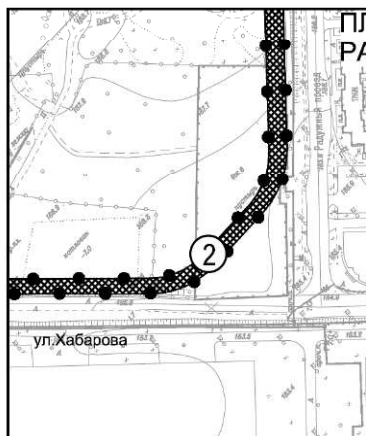
● ● ● граница подготовки проекта планировки территории



ПЛАН "ГРАНИЦЫ ЗОН ПЛАНИРУЕМОГО РАЗМЕЩЕНИЯ ОБЪЕКТОВ"

Лист 12
поселение Московский города Москвы


Разработано в М 1:2000




УСЛОВНЫЕ ОБОЗНАЧЕНИЯ

— границы зон планируемого размещения объектов капитального строительства, иных объектов федерального, регионального значения

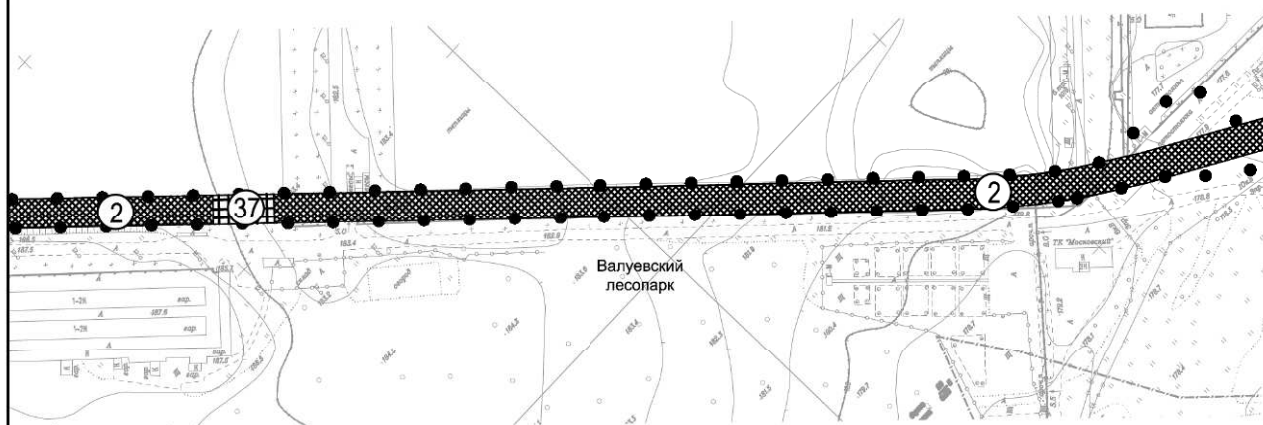
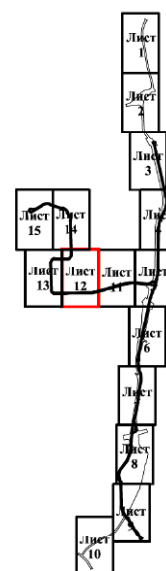
ЗОНА ПЛАНИРУЕМОГО РАЗМЕЩЕНИЯ ОБЪЕКТОВ КАПИТАЛЬНОГО СТРОИТЕЛЬСТВА

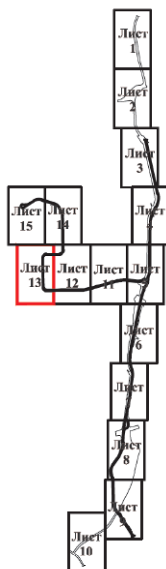
 зоны планируемого размещения линии трамвая

 зоны планируемого размещения платформы линии трамвая




② номер зоны планируемого размещения объектов капитального строительства

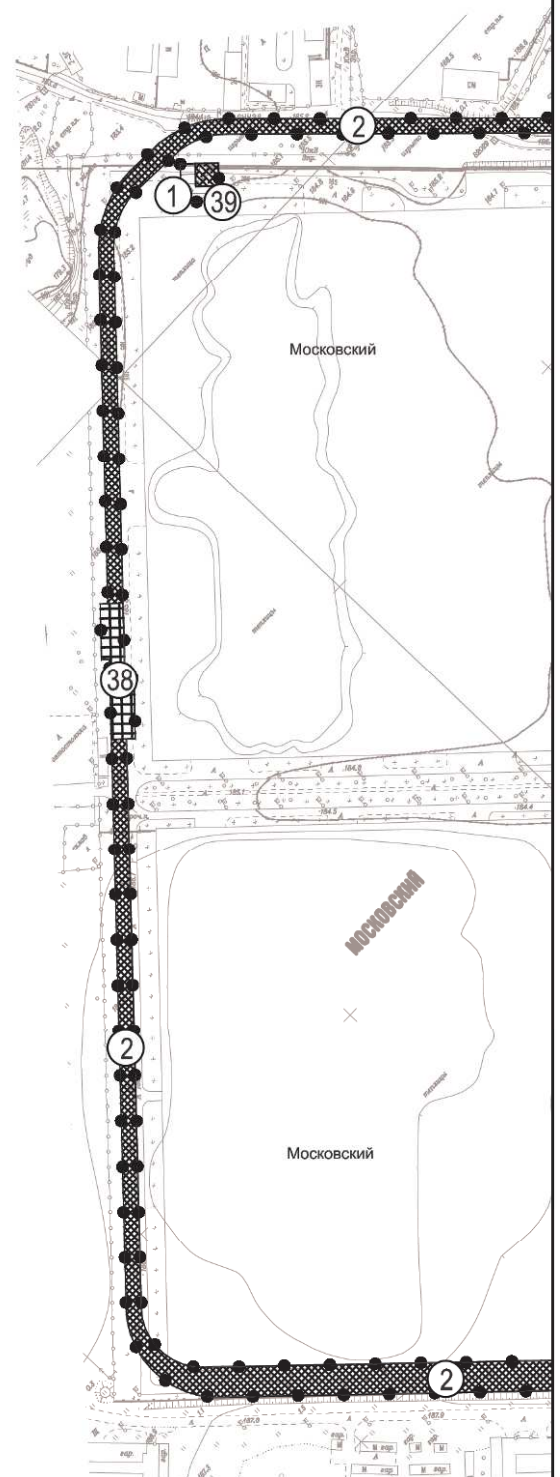
• • • граница подготовки проекта планировки территории

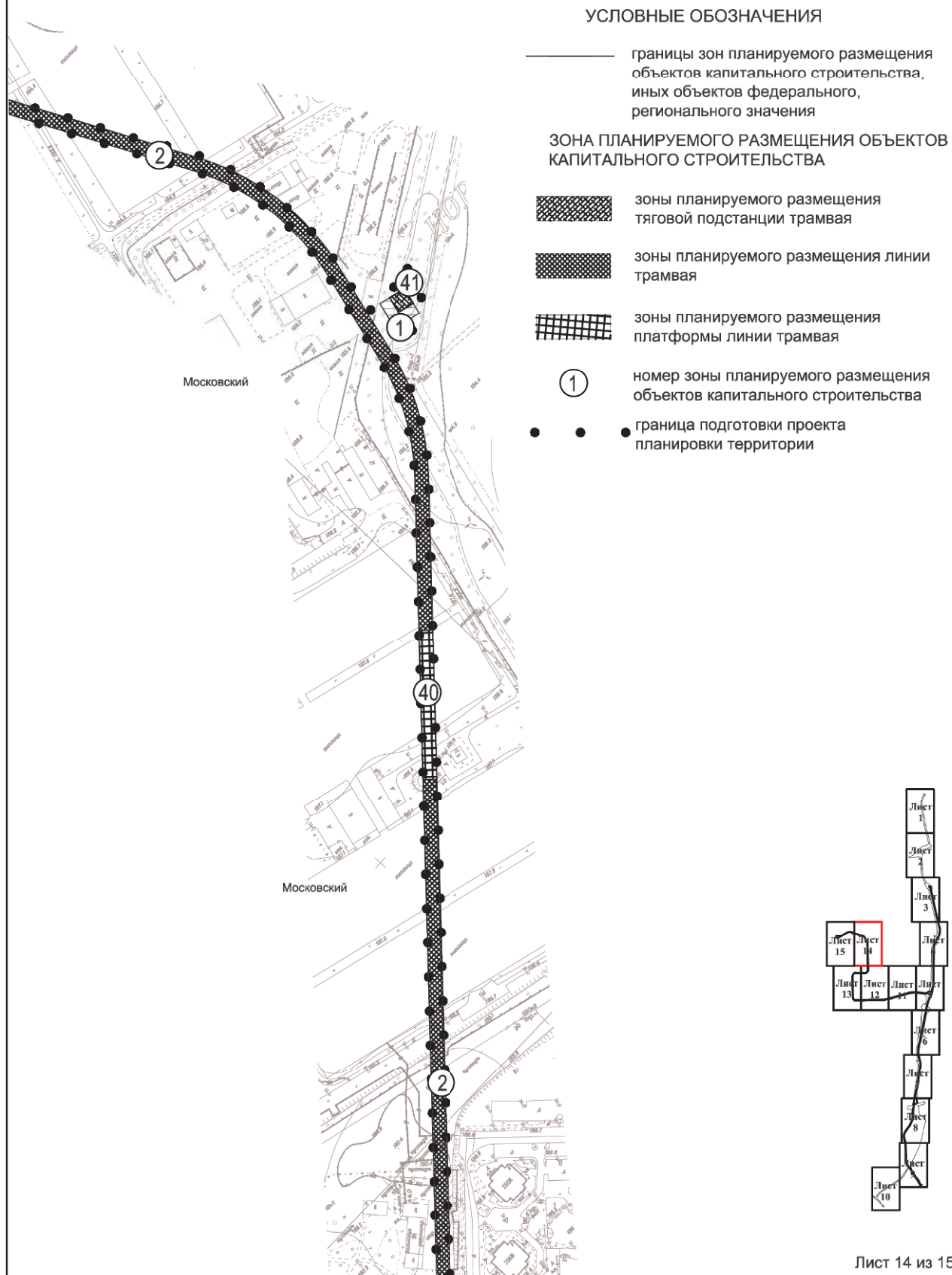




УСЛОВНЫЕ ОБОЗНАЧЕНИЯ

- границы зон планируемого размещения объектов капитального строительства, иных объектов федерального, регионального значения
- ЗОНА ПЛАНИРУЕМОГО РАЗМЕЩЕНИЯ ОБЪЕКТОВ КАПИТАЛЬНОГО СТРОИТЕЛЬСТВА**
-  зоны планируемого размещения тяговой подстанции трамвая
-  зоны планируемого размещения линии трамвая
-  зоны планируемого размещения платформы линии трамвая
- ① номер зоны планируемого размещения объектов капитального строительства
- • • граница подготовки проекта планировки территории



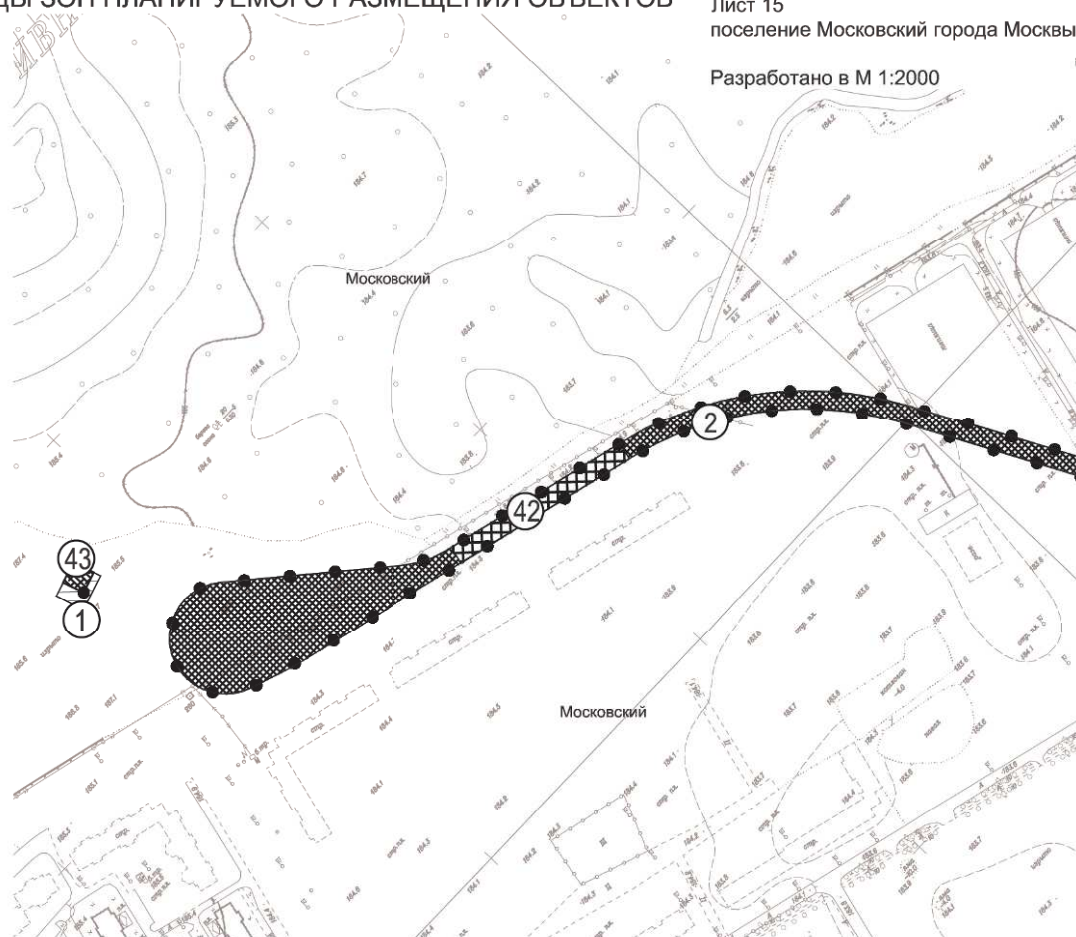


ПЛАН "ГРАНИЦЫ ЗОН ПЛАНИРУЕМОГО РАЗМЕЩЕНИЯ ОБЪЕКТОВ"

Лист 15

поселение Московский города Москвы


Разработано в М 1:2000





УСЛОВНЫЕ ОБОЗНАЧЕНИЯ

— границы зон планируемого размещения объектов капитального строительства, иных объектов федерального, регионального значения

ЗОНА ПЛАНИРУЕМОГО РАЗМЕЩЕНИЯ ОБЪЕКТОВ КАПИТАЛЬНОГО СТРОИТЕЛЬСТВА

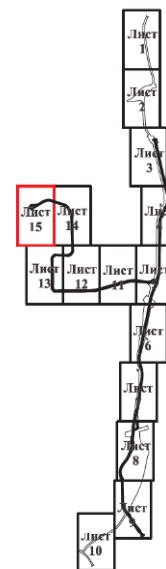
 зоны планируемого размещения тяговой подстанции трамвая

 зоны планируемого размещения линии трамвая

 зоны планируемого размещения платформы линии трамвая

① номер зоны планируемого размещения объектов капитального строительства

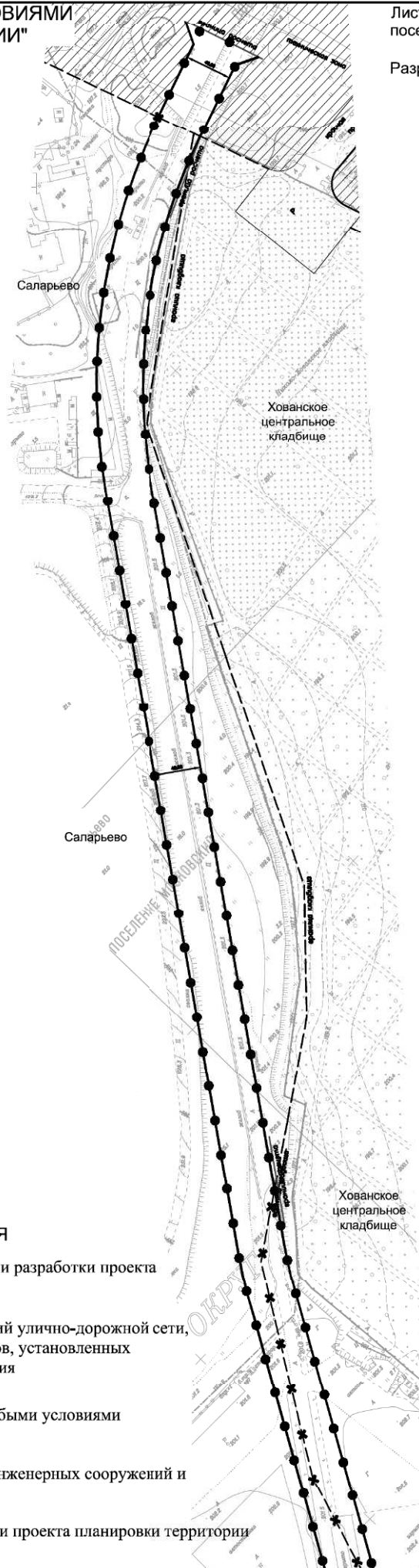
● ● ● граница подготовки проекта планировки территории



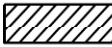
"ПЛАН ЗОН С ОСОБЫМИ УСЛОВИЯМИ
ИСПОЛЬЗОВАНИЯ ТЕРРИТОРИИ"

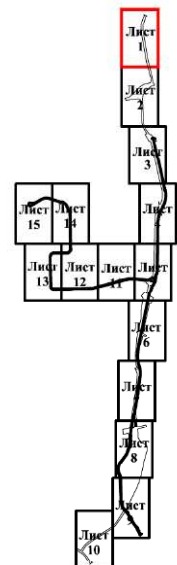
Лист 1
поселение Сосенское города Москвы

Разработано в М 1:2000



УСЛОВНЫЕ ОБОЗНАЧЕНИЯ

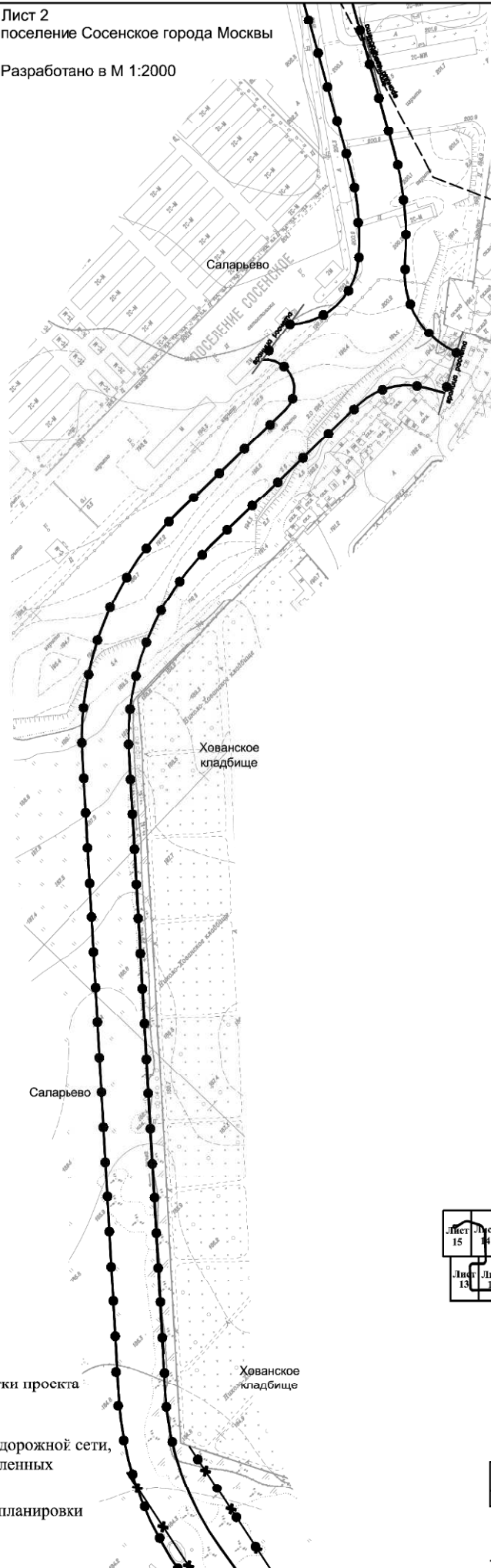
- граница территории разработки проекта планировки
- границы территорий улично-дорожной сети, земельных участков, установленных проектом межевания
- Границы зон с особыми условиями использования
-  технических зон инженерных сооружений и коммуникаций
- граница подготовки проекта планировки территории



"ПЛАН ЗОН С ОСОБЫМИ УСЛОВИЯМИ
ИСПОЛЬЗОВАНИЯ ТЕРРИТОРИИ"

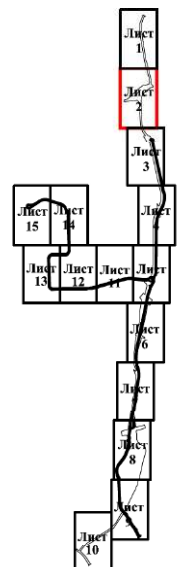
Лист 2
поселение Сосенское города Москвы

Разработано в М 1:2000



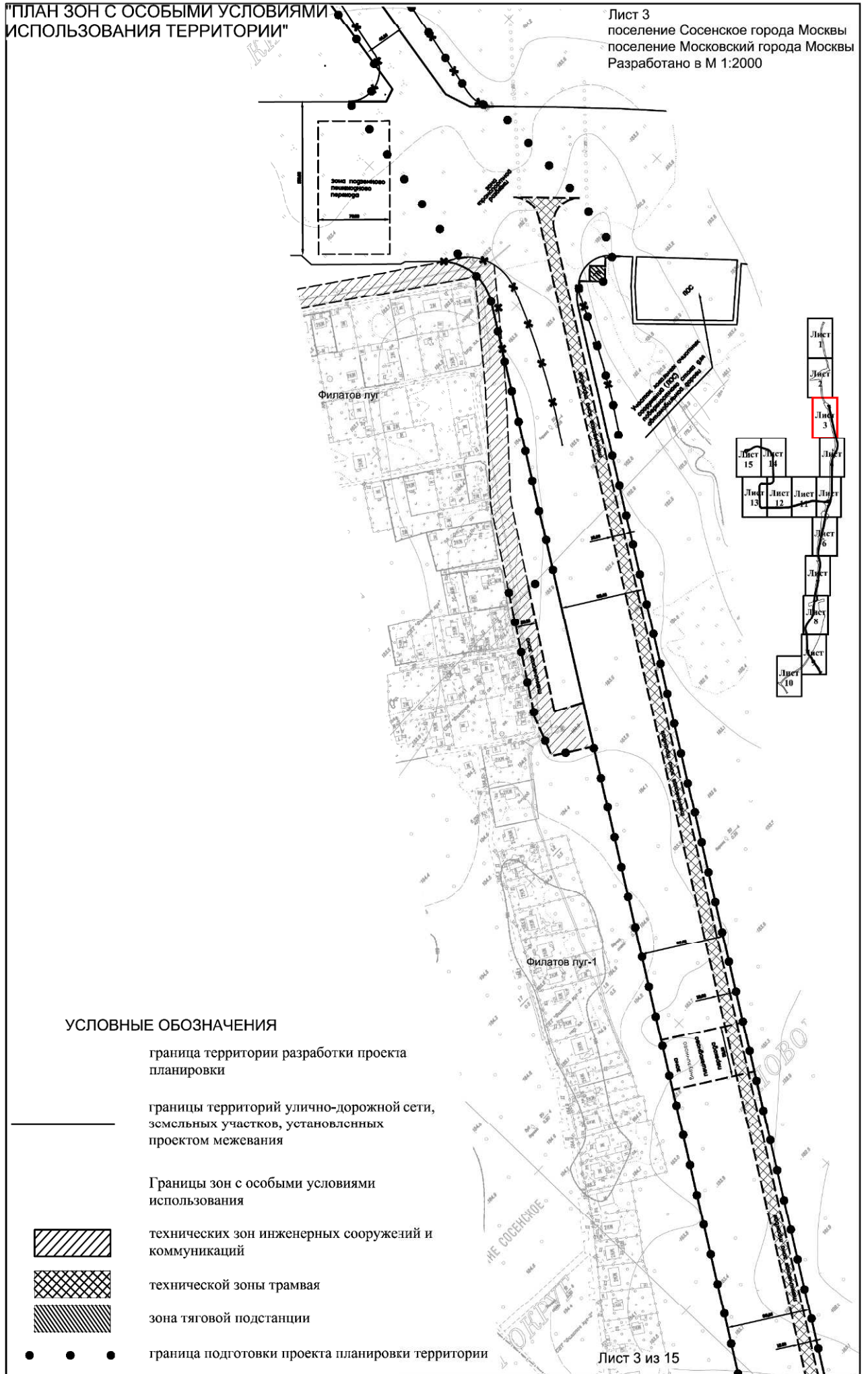
УСЛОВНЫЕ ОБОЗНАЧЕНИЯ

- граница территории разработки проекта планировки
- границы территорий улично-дорожной сети, земельных участков, установленных проектом межевания
- • • граница подготовки проекта планировки территории










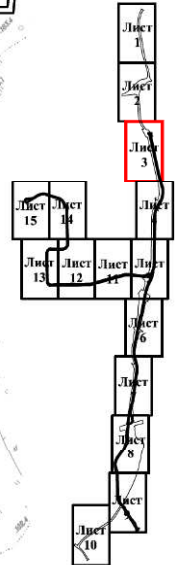
"ПЛАН ЗОН С ОСОБЫМИ УСЛОВИЯМИ
ИСПОЛЬЗОВАНИЯ ТЕРРИТОРИИ"

Лист 3
поселение Сосенское города Москвы
поселение Московский города Москвы
Разработано в М 1:2000



УСЛОВНЫЕ ОБОЗНАЧЕНИЯ

-  граница территории разработки проекта планировки
-  границы территорий улично-дорожной сети, земельных участков, установленных проектом межевания
-  Границы зон с особыми условиями использования
-  технических зон инженерных сооружений и коммуникаций
-  технической зоны трамвая
-  зона тяговой подстанции
-  граница подготовки проекта планировки территории





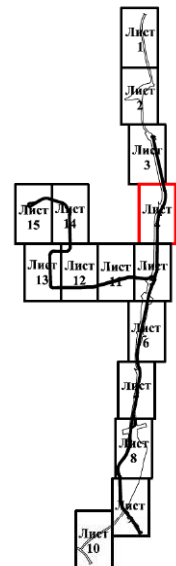
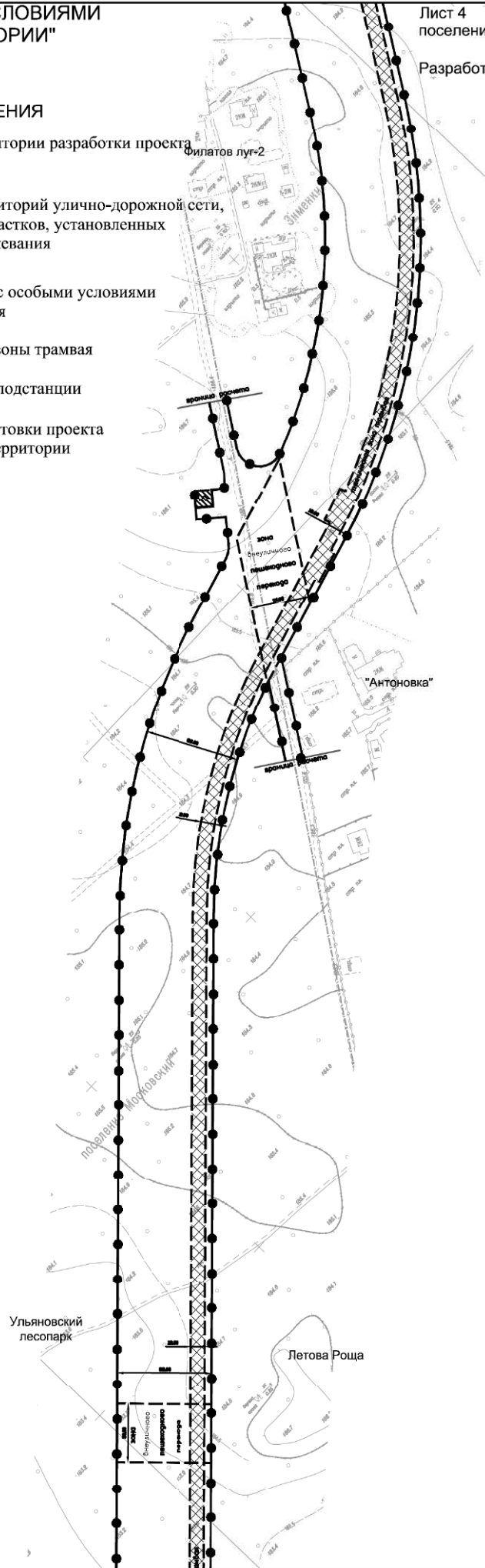
**"ПЛАН ЗОН С ОСОБЫМИ УСЛОВИЯМИ
ИСПОЛЬЗОВАНИЯ ТЕРРИТОРИИ"**

Лист 4
поселение Московский города Москвы

Разработано в М 1:2000

УСЛОВНЫЕ ОБОЗНАЧЕНИЯ

- граница территории разработки проекта планировки
- границы территорий улично-дорожной сети, земельных участков, установленных проектом межевания
- Границы зон с особыми условиями использования
 -  техническая зона трамвая
 -  зона тяговой подстанции
- • • граница подготовки проекта планировки территории






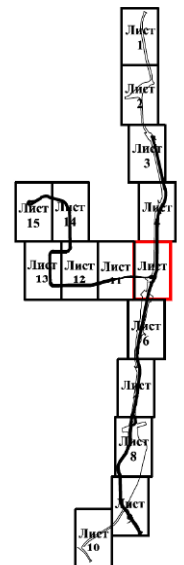
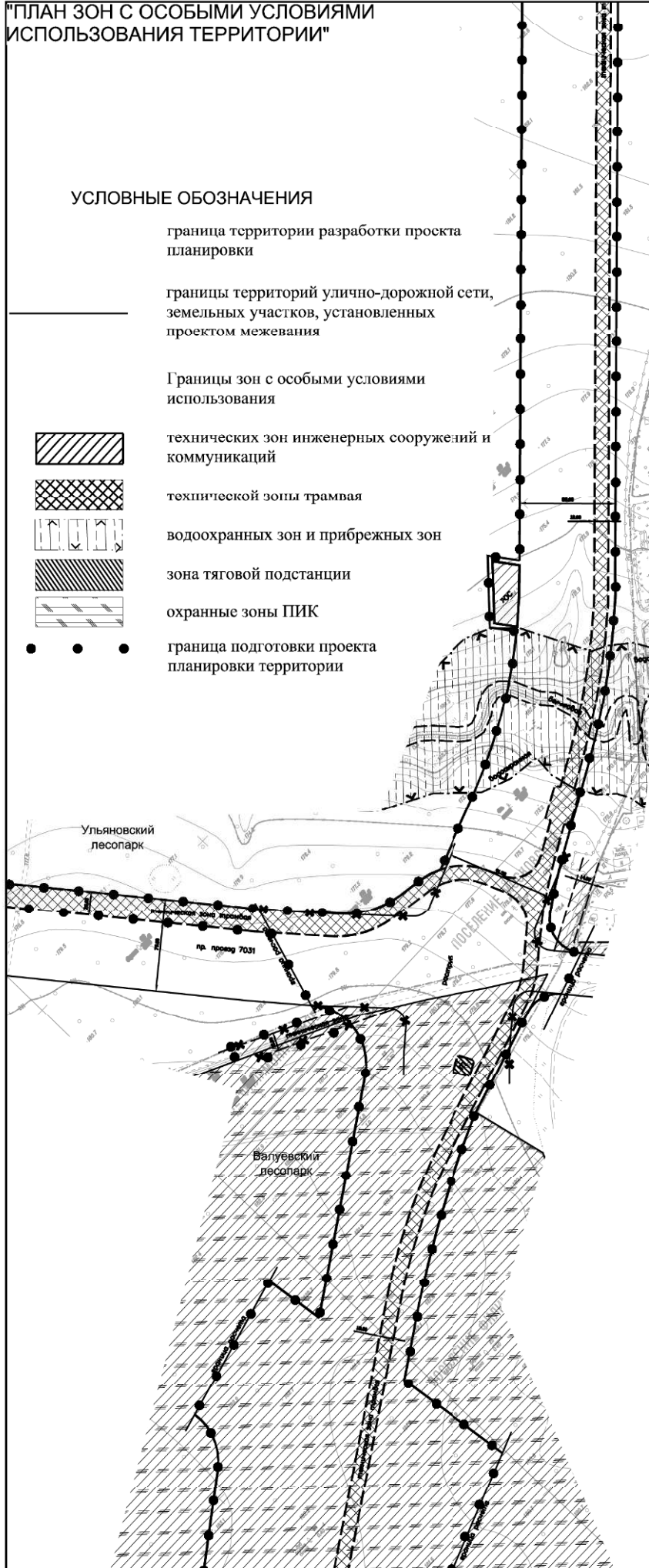
"ПЛАН ЗОН С ОСОБЫМИ УСЛОВИЯМИ
ИСПОЛЬЗОВАНИЯ ТЕРРИТОРИИ"

Лист 5
поселение Московский города Москвы
поселение Филимонковское города Москвы

Разработано в М 1:2000

УСЛОВНЫЕ ОБОЗНАЧЕНИЯ

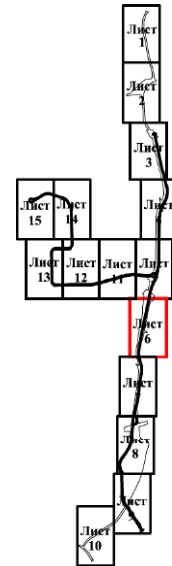
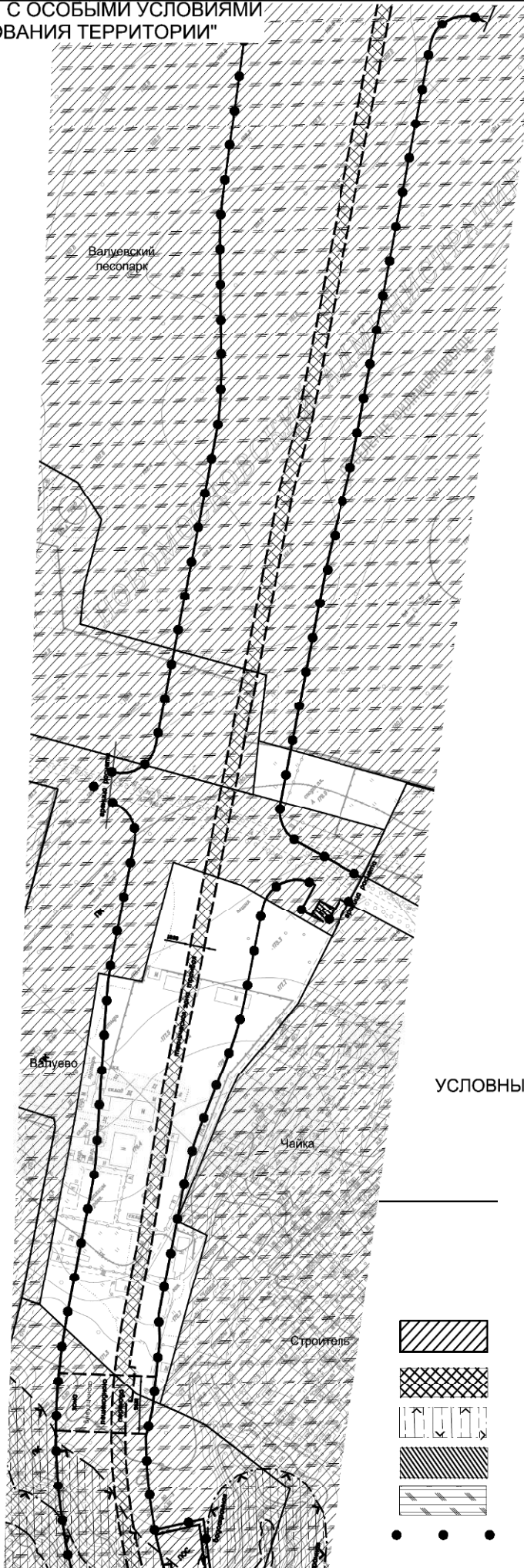
- граница территории разработки проекта планировки
- границы территорий улично-дорожной сети, земельных участков, установленных проектом межевания
- Границы зон с особыми условиями использования
-  технических зон инженерных сооружений и коммуникаций
-  технической зоны трамвая
-  водоохранных зон и прибрежных зон
-  зона тяговой подстанции
-  охранные зоны ПИК
- • • граница подготовки проекта планировки территории



**"ПЛАН ЗОН С ОСОБЫМИ УСЛОВИЯМИ
ИСПОЛЬЗОВАНИЯ ТЕРРИТОРИИ"**

Лист 6
поселение Филимонковское города Москвы

Разработано в М 1:2000



УСЛОВНЫЕ ОБОЗНАЧЕНИЯ

— граница территории разработки проекта планировки

— границы территорий улично-дорожной сети, земельных участков, установленных проектом межевания

Границы зон с особыми условиями использования



технических зон инженерных сооружений и коммуникаций



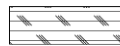
технической зоны трамвая



водоохранных зон и прибрежных зон



зона тяговой подстанции



охранные зоны ПИК








● ● ● граница подготовки проекта планировки территории

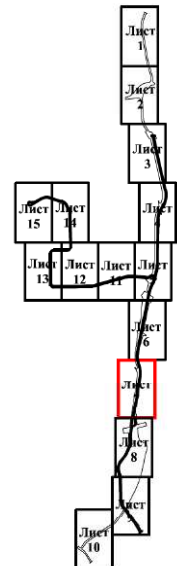
**"ПЛАН ЗОН С ОСОБЫМИ УСЛОВИЯМИ
ИСПОЛЬЗОВАНИЯ ТЕРРИТОРИИ"**

Лист 7
поселение Филимонковское города Москвы

Разработано в М 1:2000

УСЛОВНЫЕ ОБОЗНАЧЕНИЯ

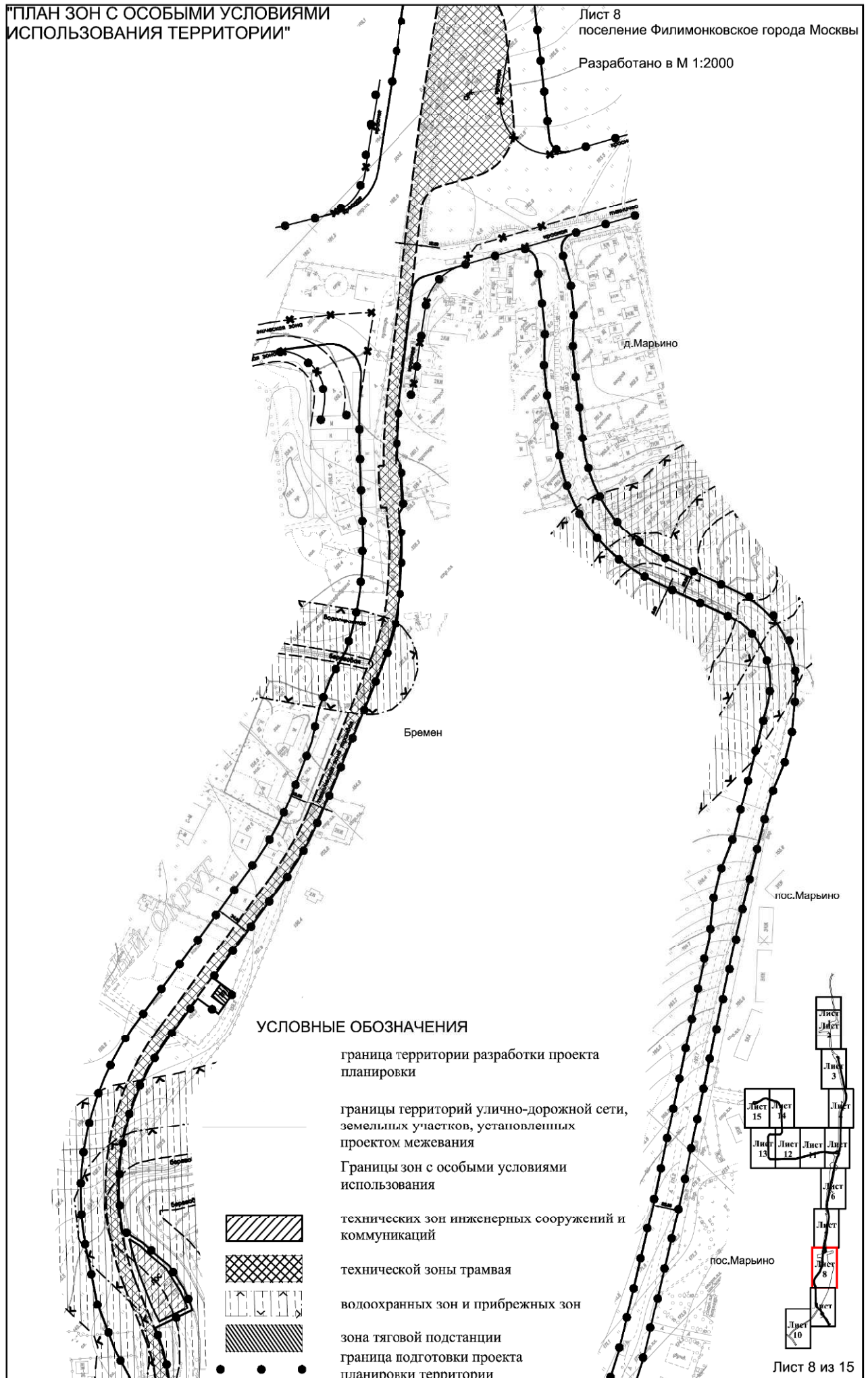
- граница территории разработки проекта планировки
- границы территорий улично-дорожной сети, земельных участков, установленных проектом межевания
- Границы зон с особыми условиями использования Благодать
-  технических зон инженерных сооружений и коммуникаций
-  технической зоны трамвая
-  водоохранных зон и прибрежных зон
-  зона тяговой подстанции
-  охранные зоны ПИК
- • • граница подготовки проекта планировки территории Благодать



"ПЛАН ЗОН С ОСОБЫМИ УСЛОВИЯМИ
ИСПОЛЬЗОВАНИЯ ТЕРРИТОРИИ"

Лист 8
поселение Филимонковское города Москвы

Разработано в М 1:2000



**"ПЛАН ЗОН С ОСОБЫМИ УСЛОВИЯМИ
ИСПОЛЬЗОВАНИЯ ТЕРРИТОРИИ"**

Лист 9
поселение
Филимонковское города
Москвы

Разработано в М 1:2000

Староселье

д.Харьино

Марьянская
птицефабрика

УСЛОВНЫЕ ОБОЗНАЧЕНИЯ

— граница территории разработки проекта планировки

— границы территорий улично-дорожной сети, земельных участков, установленных проектом межевания

Границы зон с особыми условиями использования



технических зон инженерных сооружений и коммуникаций



технической зоны трамвая



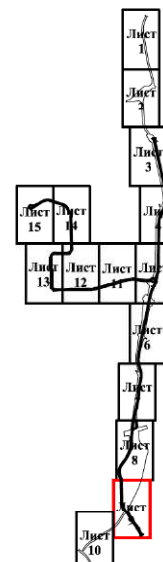
водоохранных зон и прибрежных зон



зона тяговой подстанции



— граница подготовки проекта планировки территории



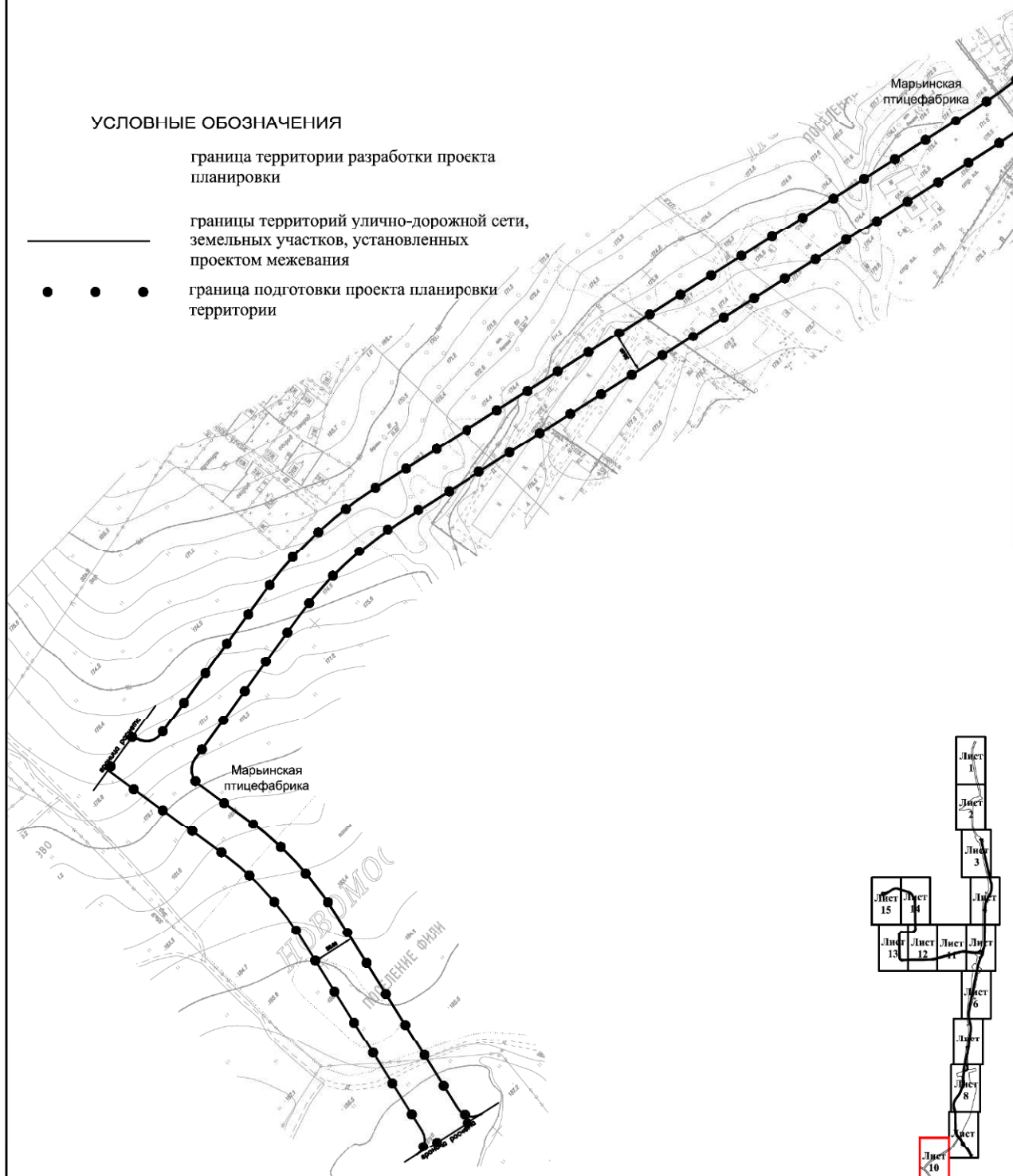
УСЛОВНЫЕ ОБОЗНАЧЕНИЯ

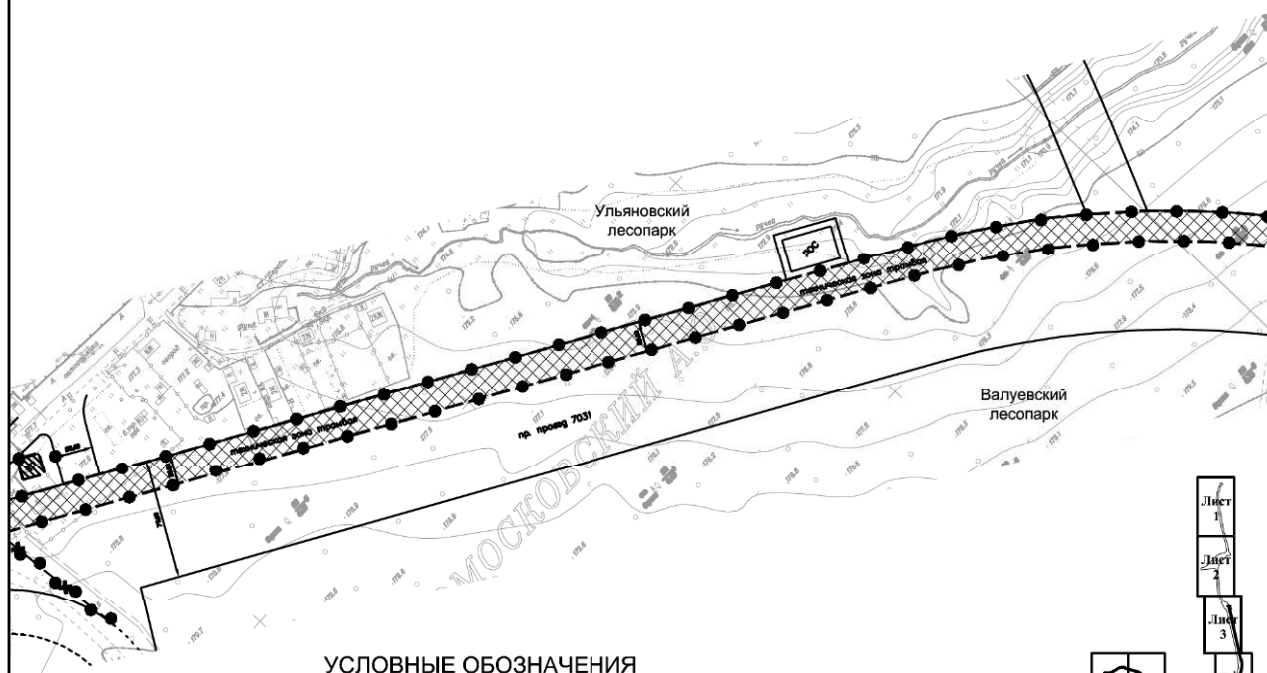
— граница территории разработки проекта планировки

— границы территорий улично-дорожной сети, земельных участков, установленных проектом межевания



• • • граница подготовки проекта планировки территории





УСЛОВНЫЕ ОБОЗНАЧЕНИЯ

— граница территории разработки проекта планировки

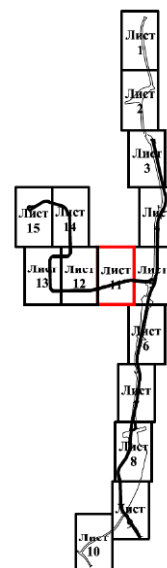
— границы территорий улично-дорожной сети, земельных участков, установленных проектом межевания

Границы зон с особыми условиями использования

■ техническая зона трамвая

■ зона тяговой подстанции

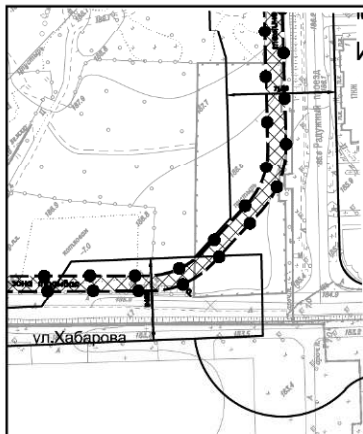
● ● ● граница подготовки проекта планировки территории








"ПЛАН ЗОН С ОСОБЫМИ УСЛОВИЯМИ
ИСПОЛЬЗОВАНИЯ ТЕРРИТОРИИ"

Лист 12
поселение Московский города Москвы

Разработано в М 1:2000



УСЛОВНЫЕ ОБОЗНАЧЕНИЯ

-  граница территории разработки проекта планировки
-  границы территорий улично-дорожной сети, земельных участков, установленных проектом межевания
-  Границы зон с особыми условиями использования
-  технической зоны трамвая
-  граница подготовки проекта планировки территории

