











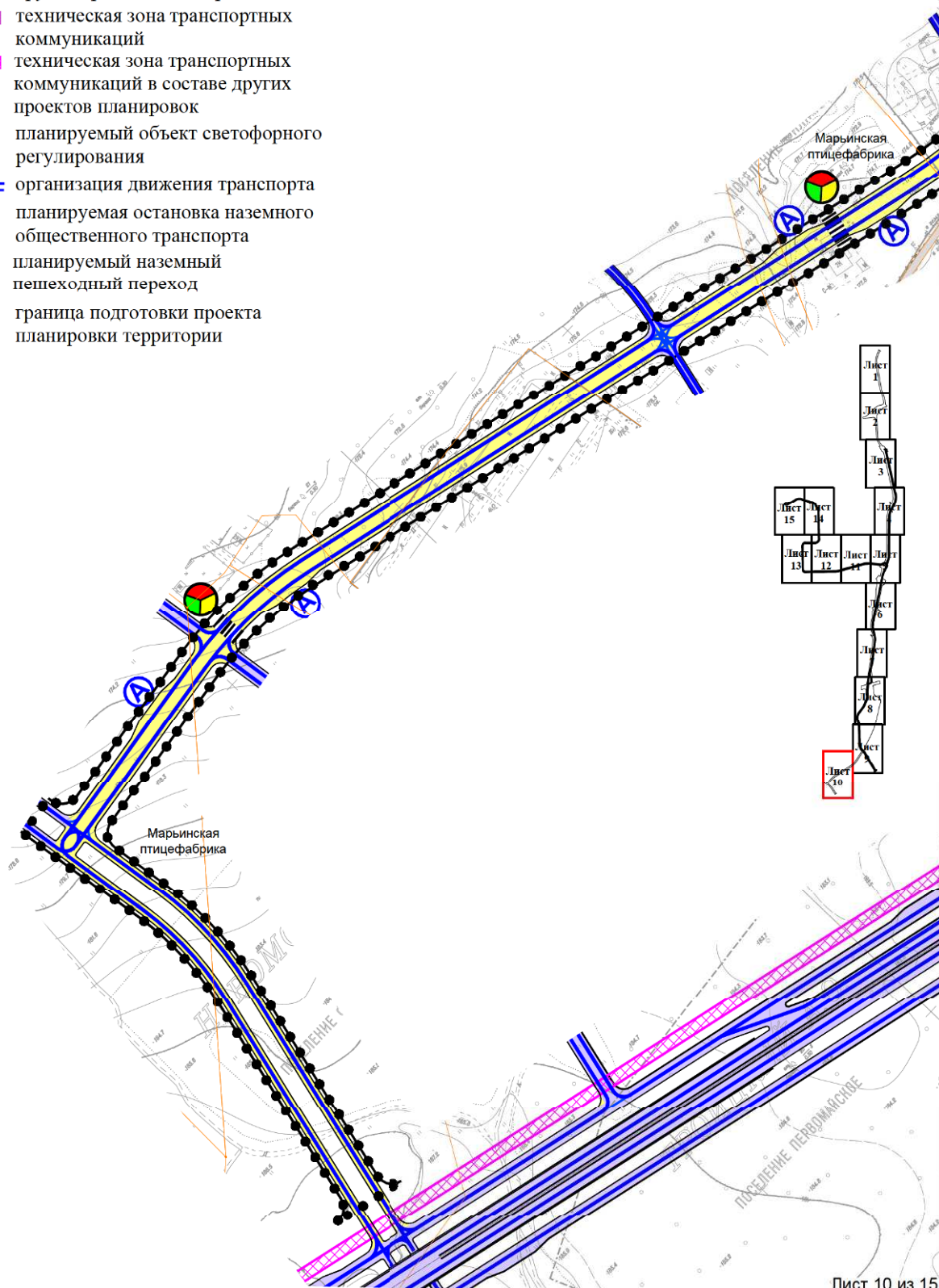
ПЛАН "ФУНКЦИОНАЛЬНО - ПЛАНИРОВОЧНАЯ ОРГАНИЗАЦИЯ ТЕРРИТОРИИ"

Лист 10
поселение Филимонковское города Москвы

Разработано в М 1:2000

УСЛОВНЫЕ ОБОЗНАЧЕНИЯ

-  существующая проезжая часть
-  планируемая проезжая часть
-  планируемая проезжая часть в составе других проектов планировок
-  техническая зона транспортных коммуникаций
-  техническая зона транспортных коммуникаций в составе других проектов планировок
-  планируемый объект светофорного регулирования
-  организация движения транспорта
-  планируемая остановка наземного общественного транспорта
-  планируемый наземный пешеходный переход
-  граница подготовки проекта планировки территории











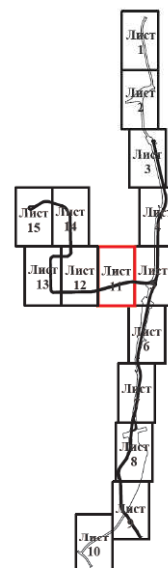
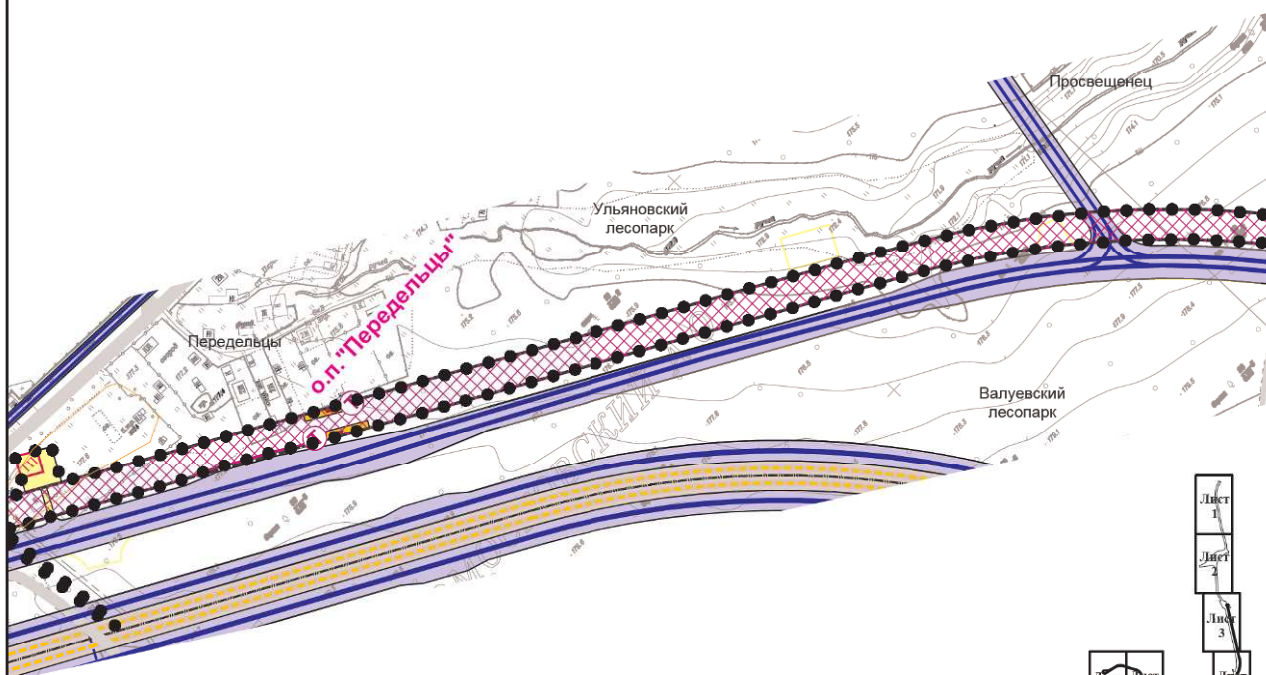
ПЛАН "ФУНКЦИОНАЛЬНО - ПЛАНИРОВОЧНАЯ ОРГАНИЗАЦИЯ ТЕРРИТОРИИ"

Лист 11
поселение Московский города Москвы

Разработано в М 1:2000

УСЛОВНЫЕ ОБОЗНАЧЕНИЯ

-  существующая проезжая часть
-  планируемая проезжая часть
-  планируемая проезжая часть в составе других проектов планировок
-  техническая зона транспортных коммуникаций
-  техническая зона транспортных коммуникаций в составе других проектов планировок
-  планируемая остановка трамвая
-  планируемая тяговая подстанция
-  граница подготовки проекта планировки территории









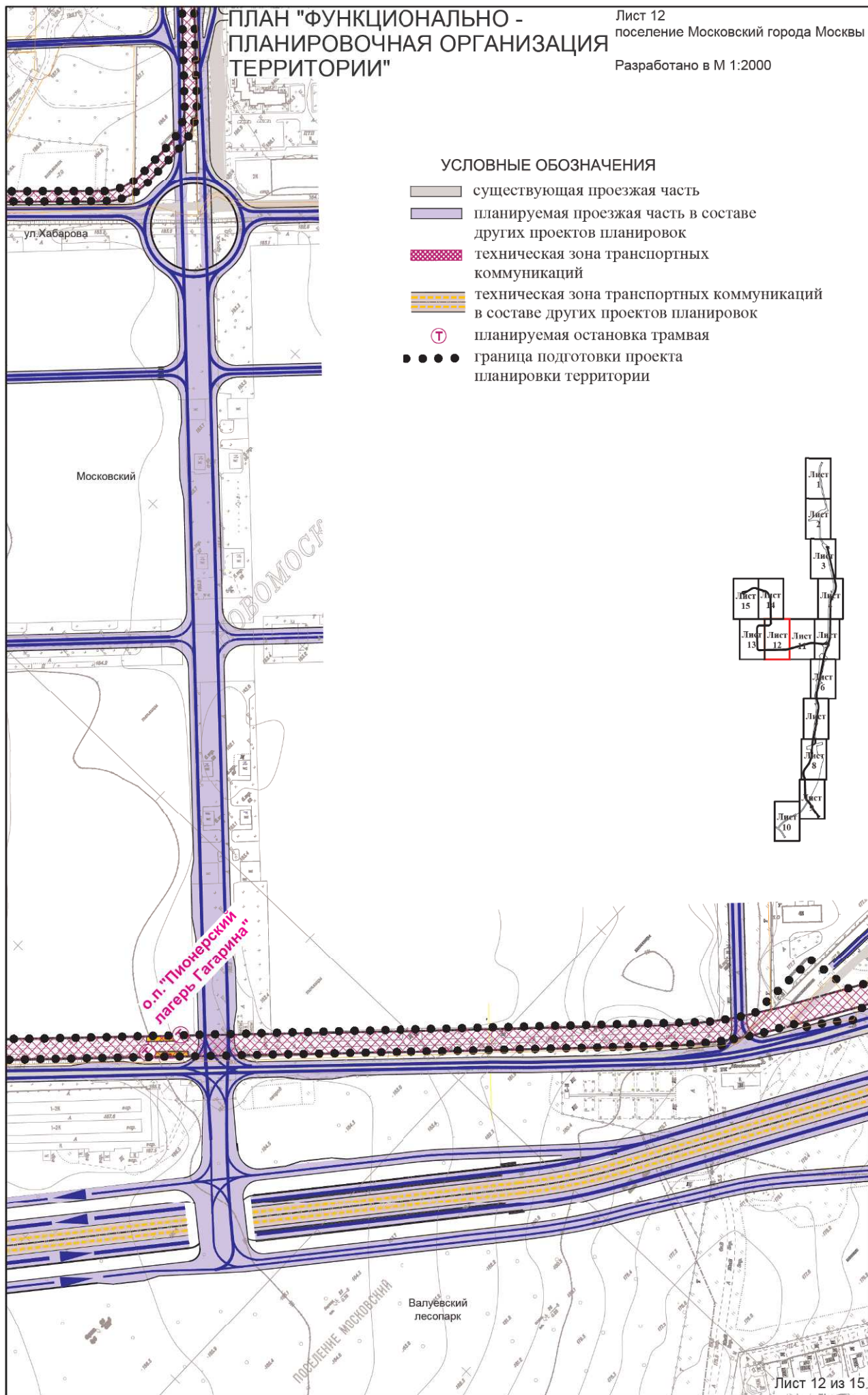
ПЛАН "ФУНКЦИОНАЛЬНО - ПЛАНИРОВОЧНАЯ ОРГАНИЗАЦИЯ ТЕРРИТОРИИ"

Лист 12
поселение Московский города Москвы

Разработано в М 1:2000

УСЛОВНЫЕ ОБОЗНАЧЕНИЯ

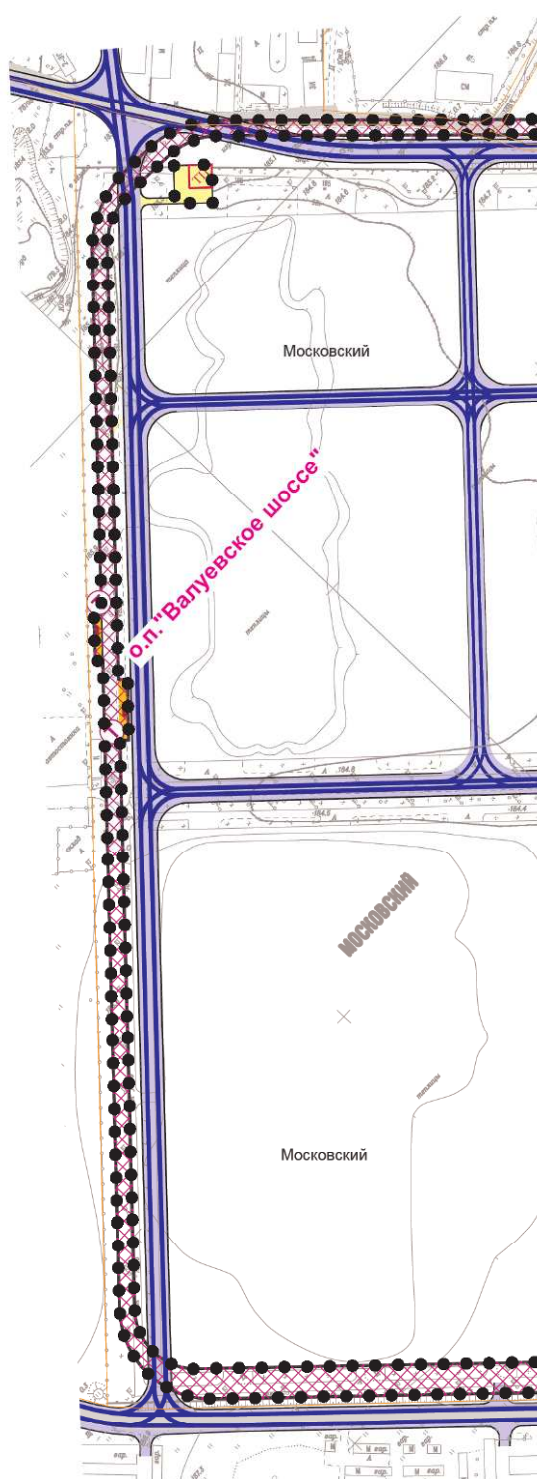
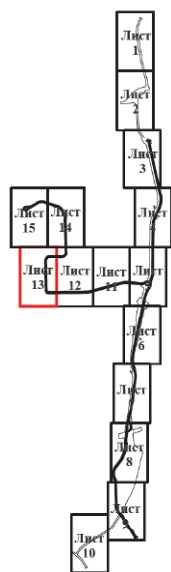
-  существующая проезжая часть
-  планируемая проезжая часть в составе других проектов планировок
-  техническая зона транспортных коммуникаций
-  техническая зона транспортных коммуникаций в составе других проектов планировок
-  планируемая остановка трамвая
-  граница подготовки проекта планировки территории










ПЛАН "ФУНКЦИОНАЛЬНО -
ПЛАНИРОВОЧНАЯ ОРГАНИЗАЦИЯ
ТЕРРИТОРИИ"

Лист 13
поселение Московский города Москвы

Разработано в М 1:2000



УСЛОВНЫЕ ОБОЗНАЧЕНИЯ








-  существующая проезжая часть
-  планируемая проезжая часть
-  планируемая проезжая часть в составе других проектов планировок
-  техническая зона транспортных коммуникаций
-  планируемая остановка трамвая
-  планируемая тяговая подстанция
-  граница подготовки проекта планировки территории

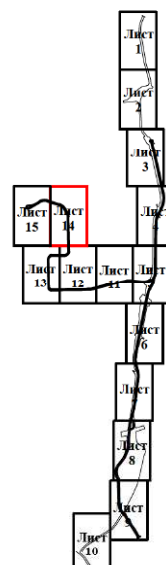
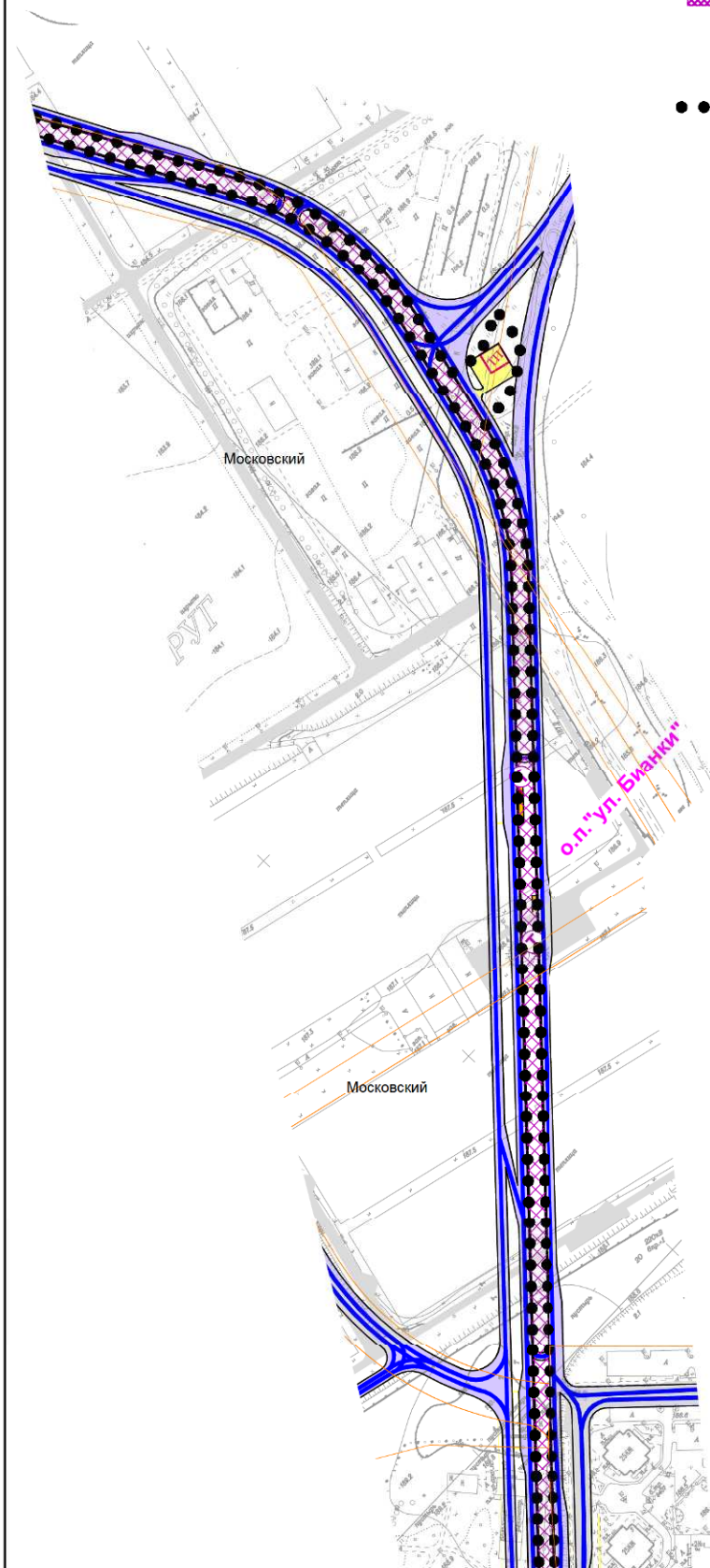
ПЛАН "ФУНКЦИОНАЛЬНО - ПЛАНИРОВОЧНАЯ ОРГАНИЗАЦИЯ ТЕРРИТОРИИ"

Лист 14
поселение Московский города Москвы

Разработано в М 1:2000

УСЛОВНЫЕ ОБОЗНАЧЕНИЯ

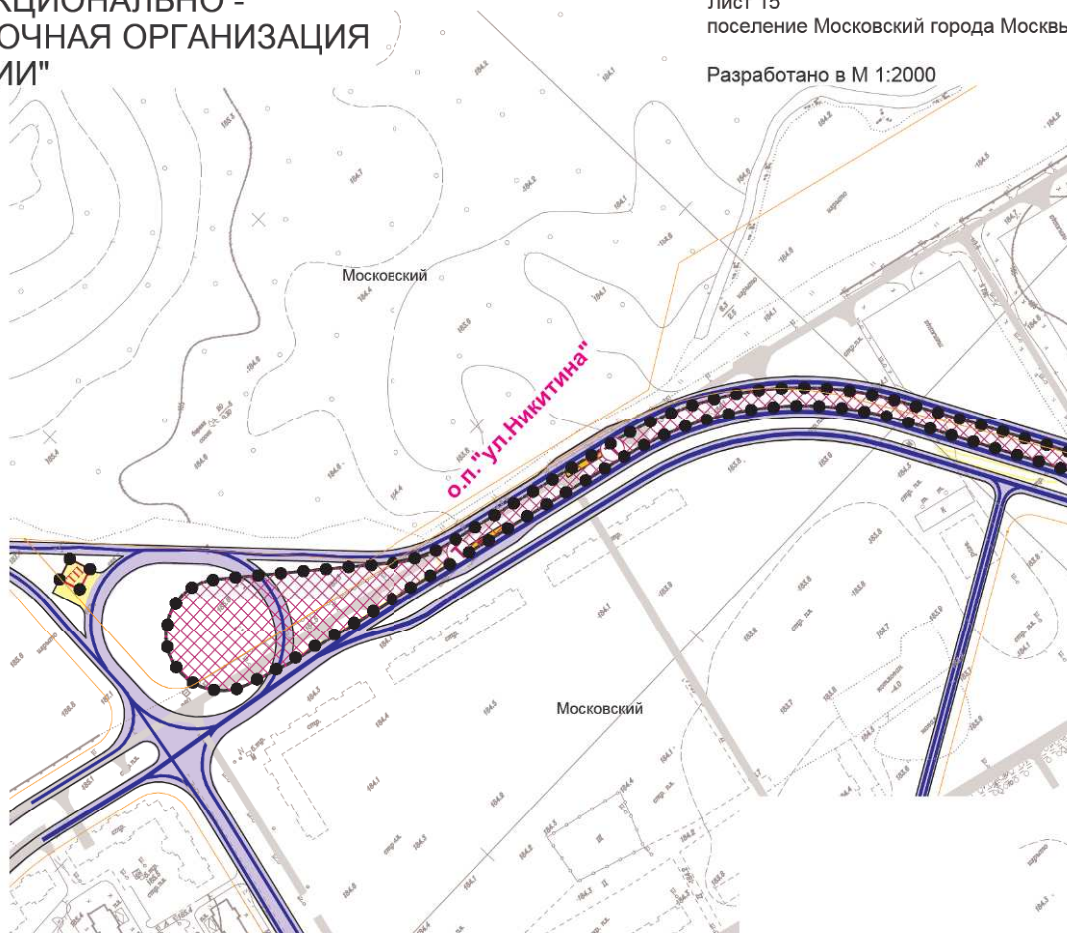
-  существующая проезжая часть
-  планируемая проезжая часть
-  планируемая проезжая часть в составе других проектов планировок
-  техническая зона транспортных коммуникаций
-  планируемая остановка трамвая
-  планируемая тяговая подстанция
-  граница подготовки проекта планировки территории










ПЛАН "ФУНКЦИОНАЛЬНО -
ПЛАНИРОВОЧНАЯ ОРГАНИЗАЦИЯ
ТЕРРИТОРИИ"

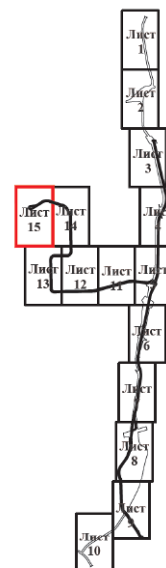
Лист 15
поселение Московский города Москвы

Разработано в М 1:2000



УСЛОВНЫЕ ОБОЗНАЧЕНИЯ

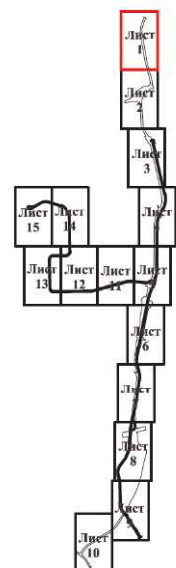
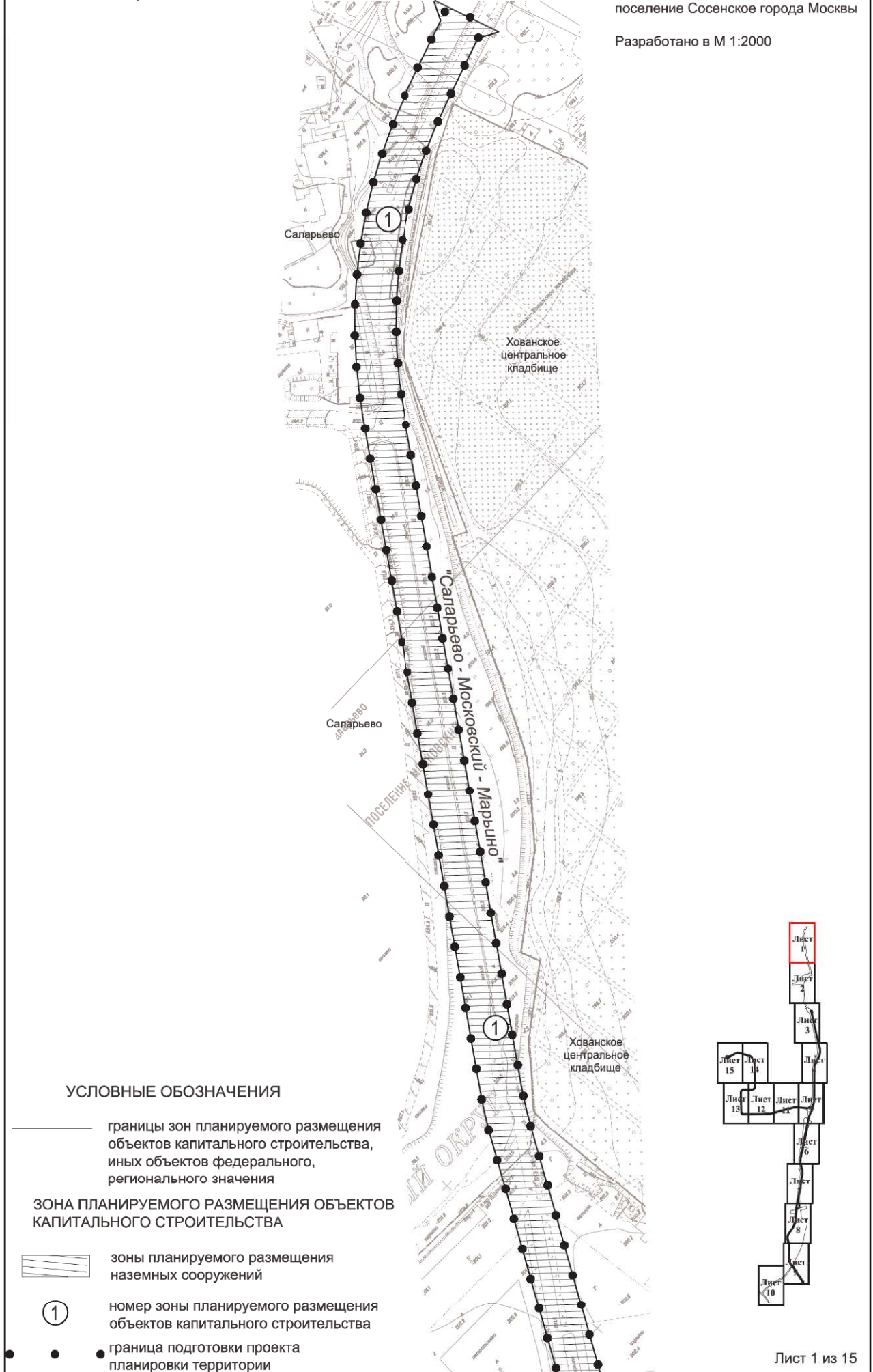
-  существующая проезжая часть
-  планируемая проезжая часть
-  планируемая проезжая часть в составе других проектов планировок
-  техническая зона транспортных коммуникаций
-  планируемая остановка трамвая
-  планируемая тяговая подстанция
-  граница подготовки проекта планировки территории



ПЛАН "ГРАНИЦЫ ЗОН ПЛАНИРУЕМОГО РАЗМЕЩЕНИЯ ОБЪЕКТОВ"

Лист 1
поселение Сосенское города Москвы

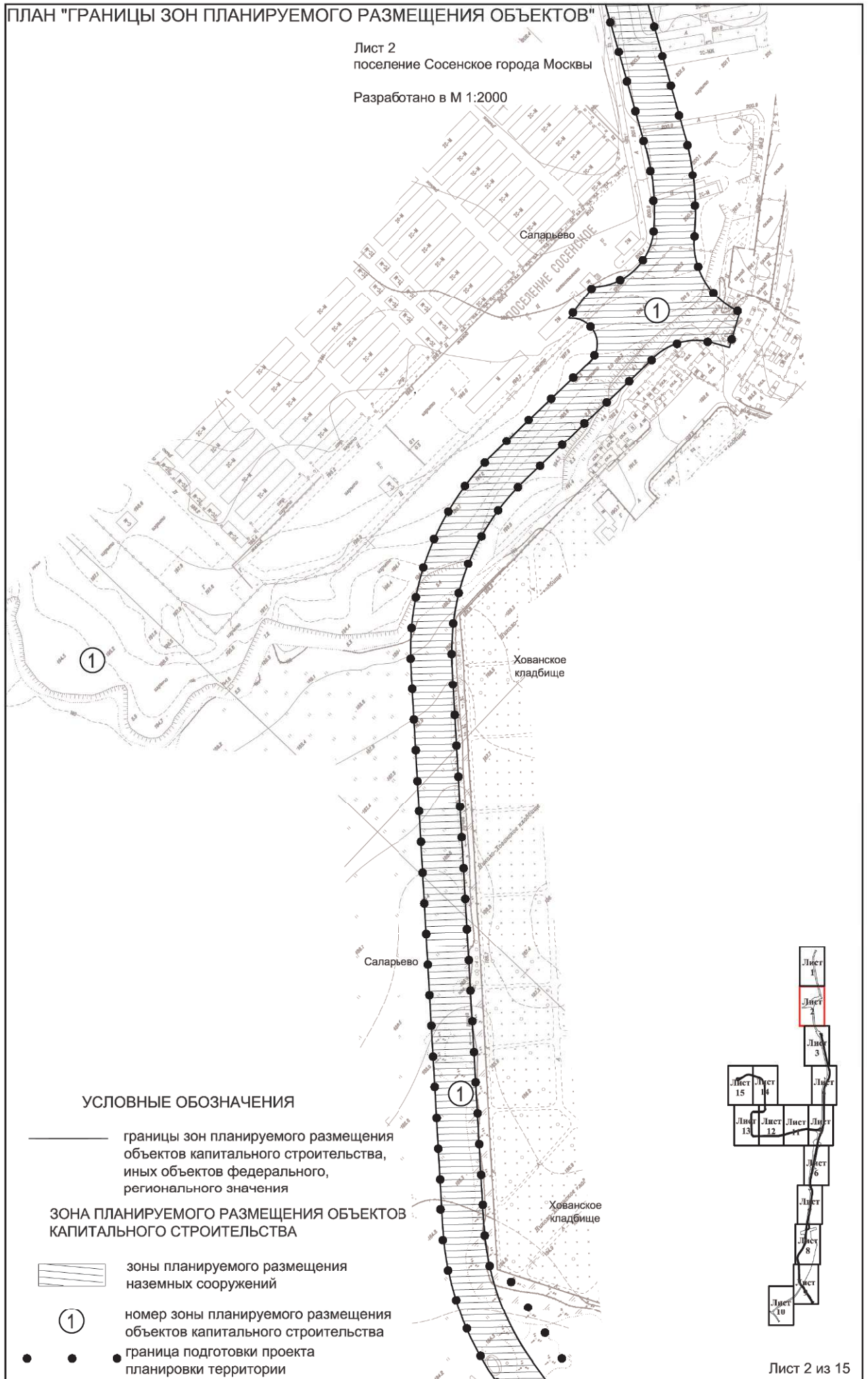
Разработано в М 1:2000



ПЛАН "ГРАНИЦЫ ЗОН ПЛАНИРУЕМОГО РАЗМЕЩЕНИЯ ОБЪЕКТОВ"

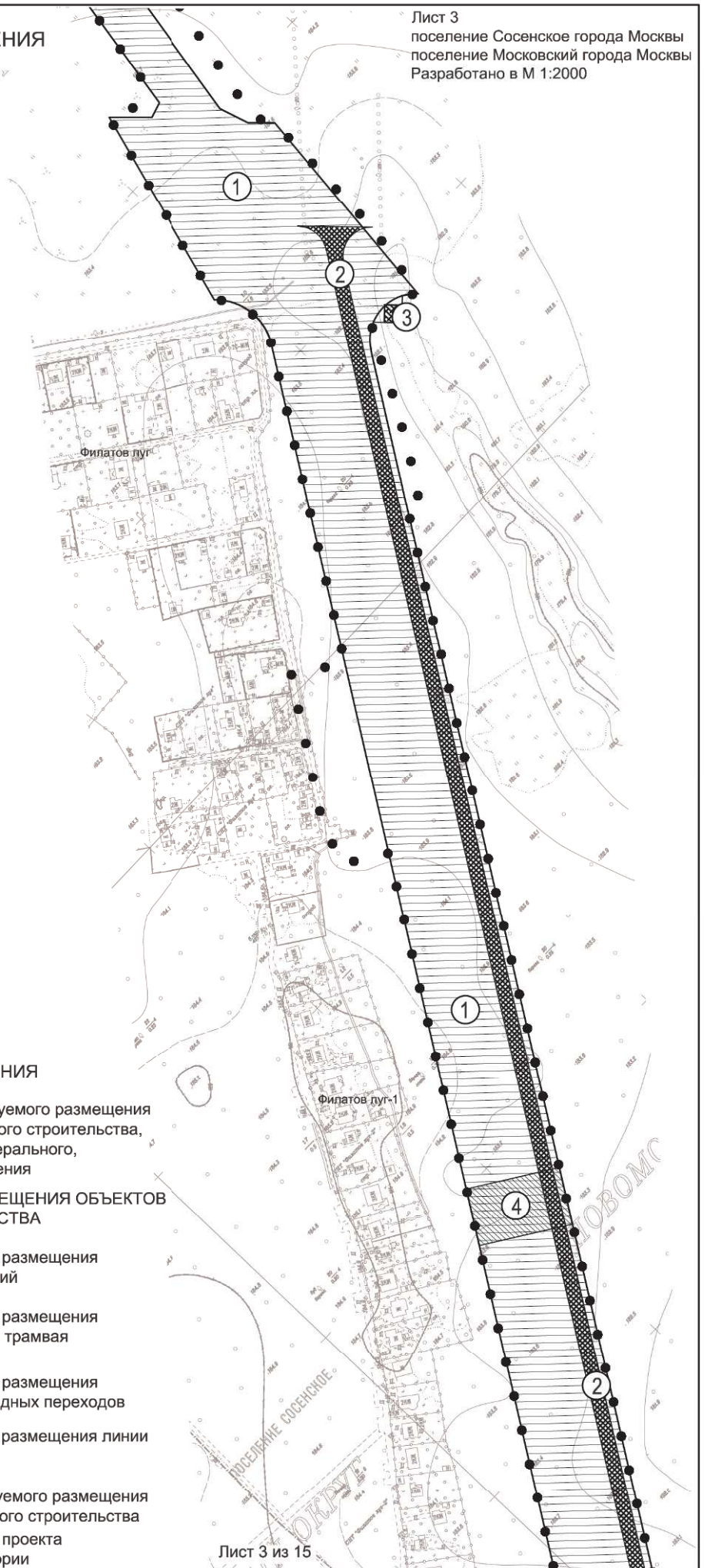
Лист 2
поселение Сосенское города Москвы

Разработано в М 1:2000



ПЛАН "ГРАНИЦЫ ЗОН
ПЛАНИРУЕМОГО РАЗМЕЩЕНИЯ
ОБЪЕКТОВ"





Лист 3
поселение Сосенское города Москвы
поселение Московский города Москвы
Разработано в М 1:2000



УСЛОВНЫЕ ОБОЗНАЧЕНИЯ

— границы зон планируемого размещения объектов капитального строительства, иных объектов федерального, регионального значения

ЗОНА ПЛАНИРУЕМОГО РАЗМЕЩЕНИЯ ОБЪЕКТОВ КАПИТАЛЬНОГО СТРОИТЕЛЬСТВА

-  зоны планируемого размещения наземных сооружений
-  зоны планируемого размещения тяговой подстанции трамвая
-  зоны планируемого размещения внеуличных пешеходных переходов
-  зоны планируемого размещения линии трамвая

① номер зоны планируемого размещения объектов капитального строительства






● ● ● граница подготовки проекта планировки территории

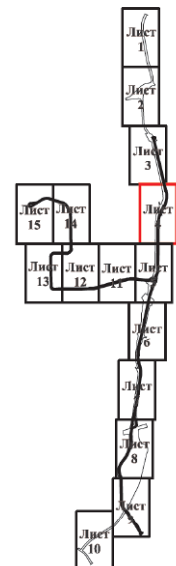
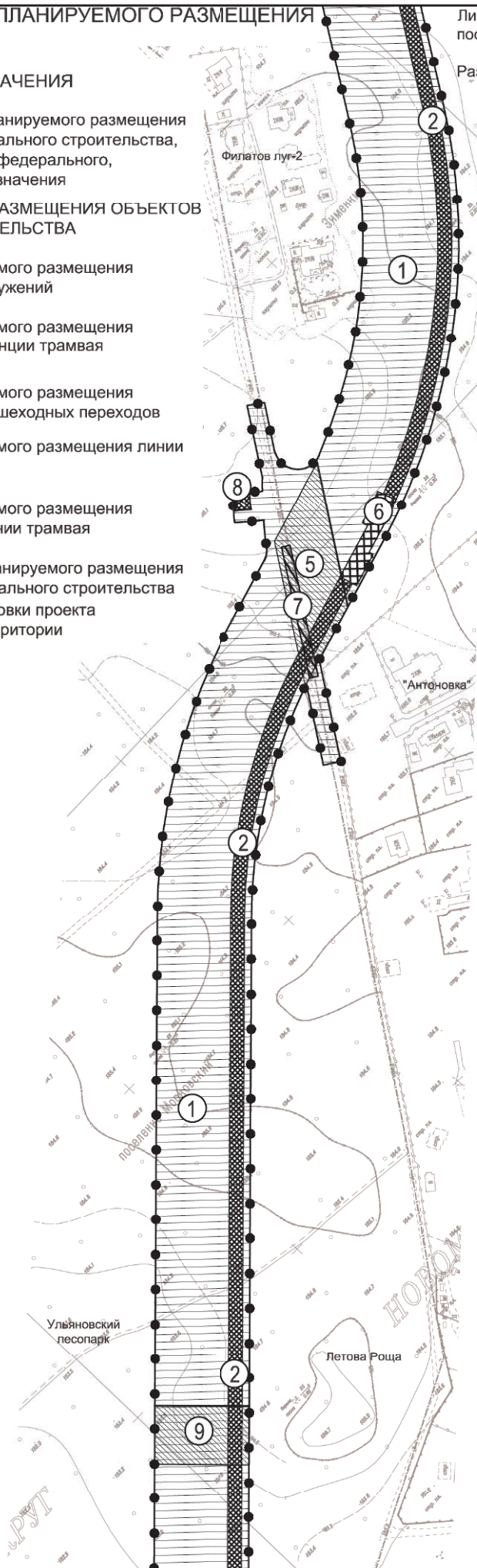
ПЛАН "ГРАНИЦЫ ЗОН ПЛАНИРУЕМОГО РАЗМЕЩЕНИЯ ОБЪЕКТОВ"

Лист 4
поселение Московский города Москвы

Разработано в М 1:2000

УСЛОВНЫЕ ОБОЗНАЧЕНИЯ

- границы зон планируемого размещения объектов капитального строительства, иных объектов федерального, регионального значения
- ЗОНА ПЛАНИРУЕМОГО РАЗМЕЩЕНИЯ ОБЪЕКТОВ КАПИТАЛЬНОГО СТРОИТЕЛЬСТВА**
-  зоны планируемого размещения наземных сооружений
-  зоны планируемого размещения тяговой подстанции трамвая
-  зоны планируемого размещения внеуличных пешеходных переходов
-  зоны планируемого размещения линии трамвая
-  зоны планируемого размещения платформы линии трамвая
- ① номер зоны планируемого размещения объектов капитального строительства
- граница подготовки проекта планировки территории



ПЛАН "ГРАНИЦЫ ЗОН ПЛАНИРУЕМОГО РАЗМЕЩЕНИЯ ОБЪЕКТОВ"

УСЛОВНЫЕ ОБОЗНАЧЕНИЯ

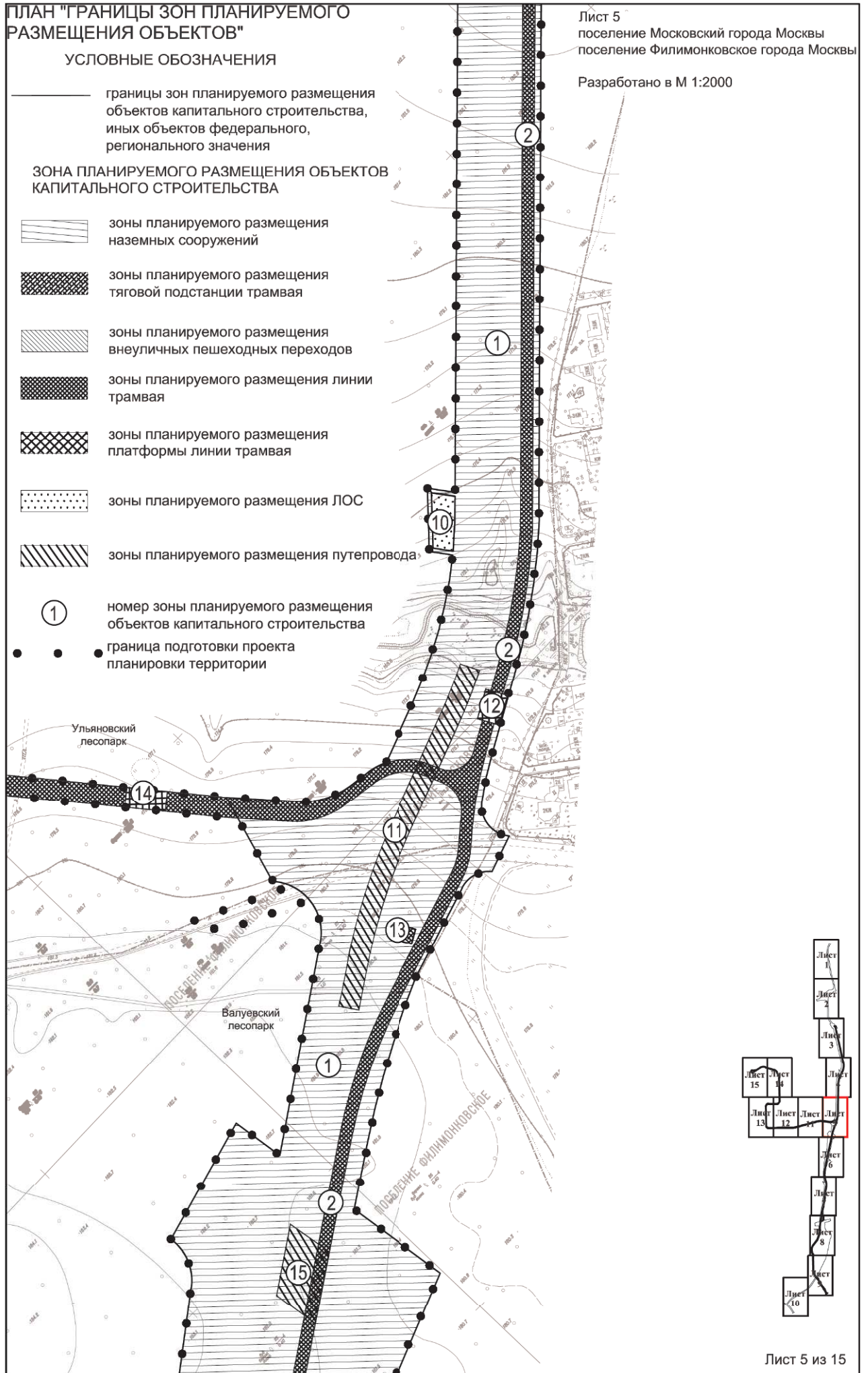
— границы зон планируемого размещения объектов капитального строительства, иных объектов федерального, регионального значения

ЗОНА ПЛАНИРУЕМОГО РАЗМЕЩЕНИЯ ОБЪЕКТОВ КАПИТАЛЬНОГО СТРОИТЕЛЬСТВА

-  зоны планируемого размещения наземных сооружений
-  зоны планируемого размещения тяговой подстанции трамвая
-  зоны планируемого размещения внеуличных пешеходных переходов
-  зоны планируемого размещения линии трамвая
-  зоны планируемого размещения платформы линии трамвая
-  зоны планируемого размещения ЛОС
-  зоны планируемого размещения путепровода

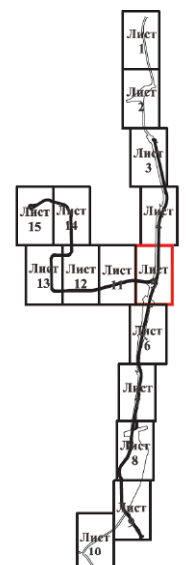
① номер зоны планируемого размещения объектов капитального строительства

• граница подготовки проекта планировки территории



Лист 5
поселение Московский города Москвы
поселение Филimonковское города Москвы

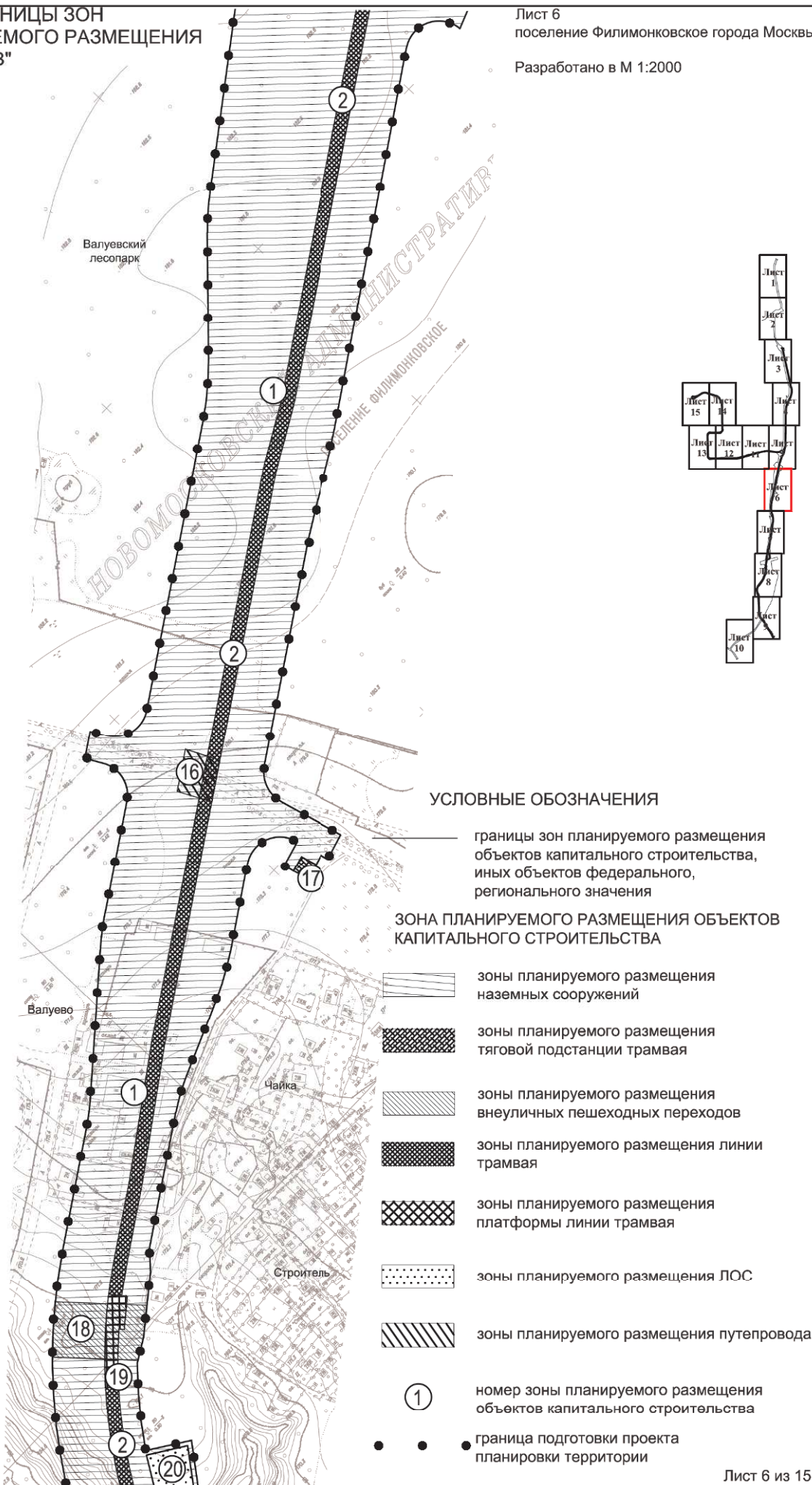
Разработано в М 1:2000



ПЛАН "ГРАНИЦЫ ЗОН
ПЛАНИРУЕМОГО РАЗМЕЩЕНИЯ
ОБЪЕКТОВ"

Лист 6
поселение Филимонковское города Москвы

Разработано в М 1:2000



ПЛАН "ГРАНИЦЫ ЗОН ПЛАНИРУЕМОГО РАЗМЕЩЕНИЯ ОБЪЕКТОВ"

Лист 7








поселение Филимонковское города Москвы

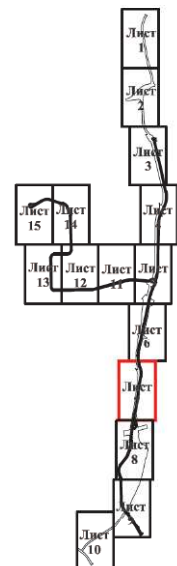
Разработано в М 1:2000

УСЛОВНЫЕ ОБОЗНАЧЕНИЯ

— границы зон планируемого размещения объектов капитального строительства, иных объектов федерального, регионального значения

ЗОНА ПЛАНИРУЕМОГО РАЗМЕЩЕНИЯ ОБЪЕКТОВ КАПИТАЛЬНОГО СТРОИТЕЛЬСТВА

-  зоны планируемого размещения наземных сооружений
-  зоны планируемого размещения тяговой подстанции трамвая
-  зоны планируемого размещения внеуличных пешеходных переходов
-  зоны планируемого размещения линии трамвая
-  зоны планируемого размещения платформы линии трамвая
-  зоны планируемого размещения ЛОС
-  зоны планируемого размещения мостового сооружения
- ① номер зоны планируемого размещения объектов капитального строительства
- граница подготовки проекта планировки территории



ПЛАН "ГРАНИЦЫ ЗОН ПЛАНИРУЕМОГО РАЗМЕЩЕНИЯ ОБЪЕКТОВ"

Лист 8
поселение Филимонковское города Москвы

Разработано в М 1:2000

